



Stadt **Verl**

Ein guter Grund.



Stadt Verl Spielplatzbedarfsbericht

2023

Impressum

Herausgeber:

Stadt Verl
Der Bürgermeister
Fachbereich Jugend
Paderborner Straße 5
33415 Verl

Ansprechpartnerinnen und Ansprechpartner:

Jugendpflege:

Manuel Begenat
Tel.: 05246/961-287
Fax: 05246/961-259
E-Mail: manuel.begenat@verl.de

Jugendhilfeplanung:

Tobias Dumrauf
Tel.: 05246/961-291
Fax: 05246/961-259
E-Mail: tobias.dumrauf@verl.de

Fachbereichsleitung Jugend:

Patrick Bullermann
Tel.: 05246/961-281
Fax: 05246/961-259
E-Mail: patrick.bullermann@verl.de

Fotos:

Karin Düsing, Manuel Begenat, Tobias Dumrauf

Grußwort

Die Stadt Verl ist eine junge und damit auch eine kinder- und familienfreundliche Stadt. Viel Wert wird auf attraktive Angebote für Kinder und Familien gelegt, wie z.B. kontinuierliche Ausweisung von Neubaugebieten sowie der Ausbau an Betreuungsplätzen in Kindertageseinrichtungen und Offenen Ganztagschulen, einem vielfältigen Bildungssystem und viele weitere Angebote. Ein weiterer wichtiger Faktor sind attraktive und vielfältige Kinderspielplätze im Stadtgebiet. Diese sollen für Kinder und Familien eine Anlaufstelle in ihrem sozialen Umfeld sein, um die Kinder in ihrer motorischen und sozialen Entwicklung zu unterstützen und zu fördern und den Familien Möglichkeiten für Treffpunkte und Austausch zu bieten. Der Stadt Verl ist es ein großes Anliegen, eine Vielfalt an Spielplätzen, auch in den kleineren Ortsteilen vorzuhalten, um naturnahe und sozialräumliche Treffpunkte den Familien und Kindern anzubieten, die zum Verweilen, Spielen und Picknick machen einladen. Bei der Gestaltung der Spielplätze ist es ein großes Anliegen, für die Kinder altersgemäße Spielgeräte anzubieten. Die Kinder sollen diese mit allen Sinnen erleben dürfen und viel Freude beim „im Sand spielen“, schaukeln, rutschen, balancieren, klettern, toben, Ball spielen, matschen etc. empfinden.

Auch zukünftig bleibt es ein Anliegen der Stadt Verl, eine Vielzahl von Spielplätzen vorzuhalten und diese den aktuellen Bedarfen der Kinder in den Ortsteilen anzupassen. Grundlage hierfür ist die Bedarfsplanung in diesem Bericht zur Spielplatzsituation in der Stadt Verl.



Katrin Vilmar
Beigeordnete



Patrick Bullermann
Fachbereichsleiter Jugend

Inhalt

1.	Einleitung.....	5
2.	Beschreibung der Kinderspielplätze in Verl.....	7
2.1	Vorbemerkungen.....	7
2.2	Fortschreibung	11
2.3	Auflistung der Kinderspielplätze, Bolzplätze und Skateranlagen	12
2.3.1	Spielplätze	15
2.3.2	Spielplätze auf den Schulhöfen.....	93
2.3.3	Skateboard-Anlagen/ Rad-Cross-Anlagen.....	105
2.3.4	Bolzplätze	108
3.	Darstellung von Kinderzahlen, Neubaugebieten und Zustand der Spielplätze.....	109
3.1	Altersstruktur der Kinder in Verl.....	109
3.2	Verteilung der Spielplätze auf die Ortsteile und Wohngebiete mit Zuordnung der Alterszielgruppe	111
3.3	Anzahl der Kinder bezogen auf die Spielplätze im Ortsteil	118
3.4	Kinder im fußläufigen Einzugsbereich der Spielplätze	121
3.5	Geplante Neubaugebiete im Stadtgebiet Verl	123
3.6	Alternative Spielplätze im Nahbereich	124
3.7	Bewertung der Spielplätze	125
4.	Fazit.....	129
4.1	Planungen für die Ortsteile bzw. Wohngebiete	129
4.2	Empfehlungen	132

1. Einleitung

Dieser Spielplatzbedarfsbericht soll eine aktuelle Übersicht über den Bestand und Bedarf an Spielplätzen in den einzelnen Ortsteilen der Stadt Verl geben. Daher werden im ersten Schritt alle vorhandenen Spielplätze, mit der vorhandenen Spielplatzausstattung, der Alterszielgruppe und der Lage sowie Erreichbarkeit beschrieben. In einem zweiten Schritt werden die Kinderzahlen der einzelnen Ortsteile dargestellt und auf die Beschaffenheit der einzelnen Spielplätze eingegangen. Im letzten Schritt findet dann eine Auswertung statt, die mit einem Fazit für die Planungen in den einzelnen Ortsteilen und einer Empfehlung, wie zukünftig mit der Spielplatzbedarfsplanung verfahren werden soll, endet.

In der Stadt Verl hat es bis 2017 hauptsächlich Spielplätze geben, die für alle Altersgruppen ausgerichtet waren, das bedeutet, dass sowohl Spielgeräte für Kleinkinder als auch für Schulkinder vorhanden waren.

Seit 2018 haben neue Überlegungen in Zusammenarbeit der Fachbereiche Tiefbau/Bauhof und Jugend die Instandsetzungen, Neubauten und Rückbauten bestimmt. Besonders auf den Spielplätzen mit kleineren Grundflächen wurden die Spielplätze nach Altersgruppen differenziert. Ziel bei diesen Überlegungen und Umsetzungen war es, sowohl den älteren Kindern Spielflächen zur Verfügung zu stellen, wo sie altersgerechte attraktive Spielgeräte vorfinden und sich auch ohne ihre Eltern in ihrer Peergruppe treffen können als auch für die kleineren Kinder und ihre Eltern bzw. Begleitpersonen alterstypische Spielplätze mit Verweilmöglichkeiten auch für die Erwachsenen zu schaffen. Diese Konzeptidee wird nun seit 2018 erfolgreich umgesetzt. Die Spielgeräte, die seitdem neu angeschafft wurden, sind gut zu erkennen. Sie tragen als einheitliches Merkmal unter anderem die Farben des Stadtlogos der Stadt Verl. Für die Instandsetzung und Erneuerung von Spielgeräten auf den vorhandenen Spielplätzen steht dem Fachbereich Tiefbau/Bauhof jährlich ein Budget zur Verfügung, mit dem für zwei bis drei Spielplätzen pro Jahr neue Spielgeräte angeschafft werden können. Die Umbauten bzw. Neubauten werden jeweils zwischen den Fachbereichen Tiefbau/Bauhof und Jugend abgestimmt.

Ebenfalls im Jahr 2018 ist die Idee entstanden, zu den bestehenden Spielplätzen große Stadtteilspielplätze zu schaffen. Diese sollen Kindern und Familien ein größeres, vielfältigeres und attraktiveres Spiel- und Verweilangebot bieten. Die gemeinsame Planung der Fachbereiche Tiefbau/Bauhof und Jugend für den ersten Stadtteilspielplatz „Trakehner Straße“ im Ortsteil Sürenheide haben 2019 begonnen. Wichtig war für den Fachbereich Jugend, dass bei der Gestaltung der neuen Spielplatzanlage Kinder und Schüler aktiv im Rahmen eines Partizipations-Projektes (Fotos siehe unten) beteiligt wurden. Die Ideen, Anregungen und Wünsche aus diesen Workshops wurden aktiv bei der fachplanerischen Gestaltung umgesetzt. Erst anschließend erfolgte die Beratung und Entscheidung in den Fachausschüssen. Die Fertigstellung und Eröffnung des Stadtteilspielplatzes hat im Jahr 2021 stattgefunden. Die Planungen und Beratungen für einen zweiten Stadtteilspielplatz „Am Freibad“ in Verl, ebenfalls unter Beteiligung von Kindern und Schülern, sind ebenso abgeschlossen. Mit dem Bau des Spielplatzes ist im August 2021 begonnen worden. Die Fertigstellung und Eröffnung ist im Mai 2022 erfolgt. Die Konzepte und Kosten für diese besonderen Spielplätze werden jeweils in den Fachausschüssen beraten und entschieden und fließen in die Haushaltsplanung ein.

Untenstehend sind Fotos der beiden Beteiligungsaktionen abgebildet. Weitere Stadtteilspielplätze sind angedacht, befinden sich aber noch nicht in der konkreten Planung.

Neben der ausführlichen Darstellung der Kinderspielplätze erfolgt informativ auch eine Darstellung zu Bolzplätzen und Skater- bzw. Rad-Cross-Anlagen.

Fotos der Beteiligungsaktionen

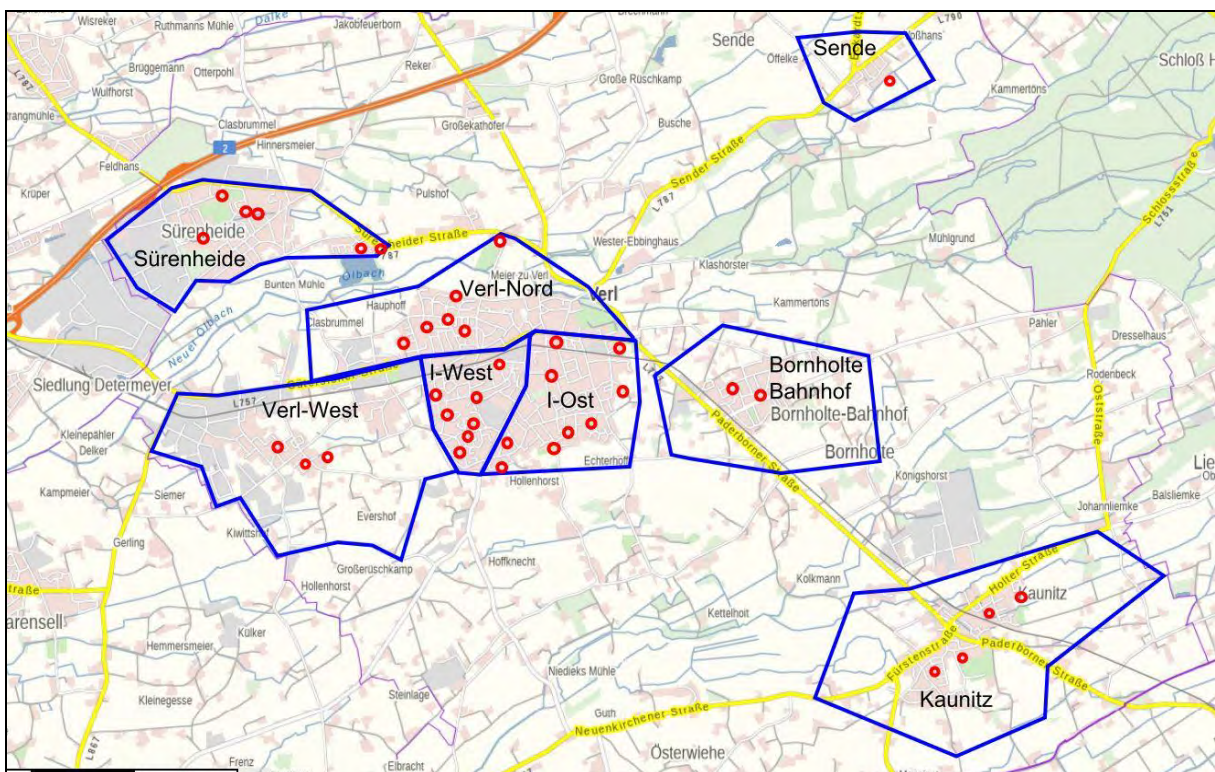


2. Beschreibung der Kinderspielplätze in Verl

2.1 Vorbemerkungen

In Verl gibt es aktuell 37 Kinderspielplätze und einen Kinderspielplatz, die für alle Kinder und Jugendlichen bis 14 Jahren öffentlich zugänglich sind. Darüber hinaus gibt es einen Kinderspielplatz im Freibad, der während der Nutzung des Freibades neben dem Schwimmen zum Spielen einlädt. Einige Spielplätze auf den Schulhöfen stehen den Kindern und Jugendlichen im Nachmittagsbereich ebenso zum Spielen zur Verfügung.

In der folgenden Stadtkarte¹ ist die Verteilung der öffentlichen Spielplätze über die einzelnen Ortsteile bzw. Wohngebiete zu erkennen:



Das Stadtgebiet Verl ist für die Spielplatzplanung seitens des Fachbereichs Jugend in acht Quartiersbereiche aufgeteilt worden. Ziel dabei ist, die wohnortnahe Versorgung mit Spielplätzen darzustellen, als auch die Anzahl der Kinder für die jeweiligen Quartiersbereiche zu ermitteln. Da Spielplätze im Regelfall zu Fuß oder mit dem Fahrrad besucht werden, haben die Spielplätze im direkten Wohnquartier eine höhere Anziehungskraft für die Kinder und Familien als Spielplätze in weiter entfernten Quartiersbereichen. Kleine Wohngebiete bzw. Straßen im ländlichen Bereich mit niedriger Besiedlung wurden bewusst bei der Zuschneidung der Quartiersbereiche nicht berücksichtigt, weil dort aus planerischer Sicht die Anzahl der Kinder für einen öffentlichen Spielplatz zu gering ist und im Regelfall die Familien eigene altersgerechte Spielgeräte im Garten aufgestellt haben.

¹ Die Ausdrücke der Stadtkarten sind mit Tim-online (www.tim-online.nrw.de) erstellt worden.

Die Grenzen bei der Einteilung der Wohngebiete für die Spielplatzbedarfsplanung verlaufen folgendermaßen:

Innenstadt Ost:

Österwieher Straße, Paderborner Straße, Rilkestraße/Stiegenweg, Papendiek

Innenstadt West:

Westring, Gütersloher Straße, Österwieher Straße

Verl-Nord:

Brummelweg, Gütersloher Straße, Paderborner Straße, Bielefelder Straße

Verl-West:

Gütersloher Straße, Westring, Ewersweg, Bogenstraße, Wiedenbrücker Straße

Sürenheide:

berücksichtigt wurde der gesamte Ortskern, einschließlich Helfgerdsiedlung

Bornholte Bahnhof:

berücksichtigt wurde der gesamte Ortskern

Kaunitz:

berücksichtigt wurde der gesamte Ortskern

Sende:

berücksichtigt wurde der gesamte Ortskern

Die Spielplätze in Verl sind täglich von 7:00 – 20:00 Uhr geöffnet. Spielplätze sind in der Regel ausgelegt für Kinder und Jugendliche bis 14 Jahre. Spielplätze, die für die Bedarfe der Altersgruppe U6 ausgelegt sind, richten sich an Kinder im Alter von 0-5 Jahren. Spielplätze, die sich an den Bedarfen der Altersgruppe Ü6 ausrichten, sind für Kinder in einem Alter von 6-14 Jahren gedacht. In diesem Spielplatzbedarfsplan wurde bewusst mit drei Altersgruppen der Kinder gearbeitet. Die Altersgruppe der U6 Kinder wurde aufgeteilt in 0-2 Jahre und 3-5 Jahre. Grund dafür ist, aufzuzeigen, dass in den einzelnen Stadtteilen bzw. Quartiersbereichen Kinder in den einzelnen Altersgruppen leben. Einmal die 3-5-Jährigen, die die Spielplätze als Hauptnutzer bespielen und die 0-2-Jährigen, die ihre ersten Erfahrungen auf den Spielplätzen sammeln und zu den Hauptnutzern der nächsten Jahre werden. Für die Zuordnung zur Altersgruppe Ü6 wurden die Kinderzahlen einheitlich von 6-12-Jährigen berücksichtigt. Dies ist erfahrungsgemäß die Hauptzielgruppe der Kinder in den Quartieren. Kinder oder auch Jugendliche ab 13 Jahre sind im Rahmen ihres sozialen Umfeldes (Freunde, Interessen u.ä.) wesentlich flexibler in ihrer Auswahl der Spielplätze und nutzen diese gerne in ihrer Peergruppe auch außerhalb des eigenen Quartiers.

In Verl gibt es für Kinder seit 2017 den nachstehend abgebildeten eigenen Kinderstadtplan des Fachbereichs Jugend, in dem unter anderem alle Spiel- und Bolzplätze eingezeichnet sind.



Es ist angedacht, die aktuellen Beschreibungen der Spielplätze aus diesem Spielplatzbedarfsplan in einer interaktiven Karte auf der Homepage der Stadt Verl allen interessierten Kindern, Eltern, Bürgerinnen und Bürgern zur Verfügung zu stellen.

Zielstellung dieses Berichtes ist es, in der Stadt Verl qualitativ hochwertige, bedarfsgerechte öffentliche Spielangebote zu schaffen und die Handlungsfähigkeiten für künftige Maßnahmen langfristig zu sichern. Hierzu gehört, naturnahe Bereiche, städtische Räume zum Entdecken und Verändern, Kommunikationsräume für Spiel und Sport, Bewegungsräume mit Animationscharakter sowie Freiräume mit hohem Spielwert zu schaffen.

Eine erfolgreiche Planung von Spielplätzen und Freiflächen richtet sich nach dem Bedarf in den einzelnen Wohngebieten. Sie orientiert sich an festgelegten Qualitätszielen. Danach sollen Spielplätze „gleich um die Ecke“ liegen, auf Wegen abseits gefährlicher Straßen zu erreichen sein und eine gewisse Größe haben. Darüber hinaus sollen sie reichlich Abwechslung in Spiel und Bewegung ermöglichen, sowie Platz für Rückzug, Ausruhen und Klönen bieten. Zudem sollen eigene Erfahrungen oder Beobachtungen der Kinder als künftige Zielgruppe bei der zukünftigen Gestaltung von Spielplätzen und Freiflächen mit einfließen.

Nach der DIN 18034-1 sollen Spielplätze mit Nachbarschaftsfunktion in der Regel in einem Entfernungsradius von 200 bis 350 Meter entfernt vorhanden sein und sollten von Kindern bis 6 Jahre in 6 Minuten fußläufig erreichbar sein. Bei Kindern bis 12 Jahre wird ein Einzugsradius von 750 Metern angenommen, was einer Erreichbarkeit von 10 Minuten entspricht.

Die Stadt Verl verfügt über 37 Kinderspielplätze ohne Spielpunkt und Freibad sowie ohne Spielanlagen auf Schulhöfen. Insgesamt stehen hierfür rund 46.193 qm Spielfläche zur Verfügung. Dies entspricht einer durchschnittlichen Größe von 1.248 qm. Die Mindestgröße eines Spielplatzes sollte rund 500 qm umfassen. In Verl gibt es zurzeit acht Spielplätze, die vor allem in reinen Wohngebieten liegen und sich etwas bis deutlich unter der Mindestgröße bewegen. Neuanlagen von Spielplätzen liegen erheblich über dem Mindeststandard. Darüber hinaus stehen Freiflächen zum Spielen auf neun Bolzplatzanlagen zur Verfügung. Hinzu kommen Spielplätze und Freiflächen auf vier Schulhöfen.

In den meisten Fällen werden die Kriterien der Erreichbarkeit von Spielflächen und auch die Versorgungsquote (Größe) erreicht. Weitere sich hieraus ergebende Bedarfe sind unter Punkt 4.1 in diesem Bericht als Maßnahmen für kommende Jahre aufgelistet.

Die Versorgung mit Spielflächen in Verl liegt -den weiteren Ausführungen dieses Berichtes vorgehend- in einem normalen bis sehr guten Bereich. Allerdings sind verschiedene ältere Spielplatzanlagen als sogenannte Nachbarschaftsspielplätze entstanden, die aufgrund ihrer Lage und Größe bzw. Ausstattung nicht mehr bedarfsgerecht erscheinen. Dies liegt zum einen auch an der Veränderung der Altersstruktur in den Wohngebieten.

Die Verkehrssicherungspflicht ist auf allen Spielplätzen sichergestellt. Der Bauhof führt regelmäßige Kontrollen und Pflegen der Spielplatzfläche und der Geräte durch speziell ausgebildete Mitarbeiterinnen und Mitarbeiter durch. Darüber hinaus erfolgen regelmäßige Sicherheitskontrollen.

2.2 Fortschreibung

Die Spielplatzbedarfsplanung wurde 2021 in der Sitzung des Jugendhilfeausschusses am 22.09.2021 in Form eines Spielplatzbedarfsberichtes vorgestellt und in der Sitzung am 01.12.2021 beschlossen. Der Beschluss sieht vor, dass über die Neuerungen im Jugendhilfeausschuss einmal jährlich berichtet wird. Der Spielplatzbedarfsbericht wird somit jährlich fortgeschrieben und dem Jugendhilfeausschuss vorgestellt.

Für die Fortschreibung des Spielplatzbedarfsberichtes wird ein Berichtszeitraum vom 01.09. – 31.08. festgelegt. Durch die Festlegung eines Berichtszeitraums können die jährlichen Fortschreibungen zeitlich voneinander abgegrenzt und die Umplanungen, Aufwertungen und Rückbaumaßnahmen eindeutig zugeordnet werden. In der vorliegenden Fortschreibung wird ausnahmsweise der Berichtszeitraum bis zum 31.10.2023 erweitert.

Durch die Fortschreibung werden alle Kapitel aktualisiert. So werden neue Spielplätze in die Auflistung hinzugefügt, die Darstellung der Kinderzahlen erneuert und die Empfehlungen an die im Berichtszeitraum durchgeführten Maßnahmen angepasst.

2.3 Auflistung der Kinderspielplätze, Bolzplätze und Skateranlagen

Im Folgenden werden die Spielplätze und der Kinderspielplatz den einzelnen Ortsteilen bzw. Quartiersbereichen in Verl zugeordnet und beschrieben.

Für eine verlässliche Auswertung der Spielplätze in der Stadt Verl wurden alle Spielplätze aufgesucht, Fotos von allen Spielgeräten und Sitzgelegenheiten gemacht und darüber hinaus eine qualitative Bewertung vorgenommen. Aus der nachfolgenden Beschreibung der Spielplätze sind folgende Daten zu den Spielplätzen zu entnehmen:

- Name des Spielplatzes
- Ort des Spielplatzes (Straße und Ortsteil)
- Spielplatz-Nummer
- Fläche des Spielplatzes
- Fotos (meist ein Übersichtsfoto und Fotos mehrerer Spielgeräte)
- Spielplatzausstattung (Aufzählung der einzelnen Spielgeräte)
- Lage und Erreichbarkeit des Spielplatzes
- Alterszielgruppe (U6 entspricht Kindern von 0-5 Jahren, Ü6 entspricht Kindern von 6-12 Jahren)

Nr.	SP-Nr.	Bezeichnung des Spielplatzes	Ortsteil	U6	Ü6
1	502	Spielplatz Annaburger Straße	Verl, Innenstadt Ost	x	
2	515	Spielplatz Kleiststraße	Verl, Innenstadt Ost	x	x
3	517	Spielplatz Lessingstraße	Verl, Innenstadt Ost	x	
4	518	Spielplatz Lönsweg	Verl, Innenstadt Ost	x	
5	520	Spielplatz Marktplatz	Verl, Innenstadt Ost		
6	521	Spielplatz Mörikestraße	Verl, Innenstadt Ost	x	x
7	522	Spielplatz Papendiek	Verl, Innenstadt Ost		x
8	532	Spielplatz Weberstraße	Verl, Innenstadt Ost	x	
9	535	Spielplatz Wilhelm-Busch-Straße	Verl, Innenstadt Ost		x
10	505	Spielplatz Elsternweg	Verl, Innenstadt West	x	
11	537	Spielplatz Hermannsweg	Verl, Innenstadt West	x	x
12	509	Spielplatz Hölscherweg	Verl, Innenstadt West		x
13	514	Spielplatz Katherine-Allfrey-Straße	Verl, Innenstadt West	x	x
14	528	Spielplatz Roggenkamp	Verl, Innenstadt West	x	x

15	531	Spielplatz Varusweg	Verl, Innenstadt West	x	x
16	533	Spielplatz Westfalenweg	Verl, Innenstadt West		x
17	501	Spielplatz Amselweg	Verl-Nord	x	
18	506	Spielplatz Finkenweg	Verl-Nord	x	
19	516	Spielplatz Kranichweg	Verl-Nord		x
20	524	Spielplatz Pirolweg	Verl-Nord		x
21	527	Spielplatz Rebhuhnweg	Verl-Nord	x	x
40	540	Spielplatz Zum Meierhof	Verl-Nord	x	x
22	513	Spielplatz Jostweg	Verl-West	x	x
41		Spielplatz Lohmannsheide	Verl-West		x
23	529	Spielplatz Schlangenweg	Verl-West		x
24	901	Spielplatz Gleiwitzer Straße	Sürenheide	x	
25	903	Spielplatz Grillenstraße groß	Sürenheide		x
26	902	Spielplatz Grillenstraße klein	Sürenheide	x	
27	905	Spielplatz Masurenstraße	Sürenheide	x	
28	908	Spielplatz Posener Straße	Sürenheide		x
29	910	Spielplatz Trakehner Straße	Sürenheide	x	x
30	602	Spielplatz Dahlienweg	Bornholte Bhf.		x
32	604	Spielplatz Lupinenweg	Bornholte Bhf.	x	
34	806	Spielplatz Ködingsweg groß	Kaunitz		x
35	807	Spielplatz Peitzweg	Kaunitz	x	
36	808	Spielplatz Sophienweg	Kaunitz	x	x
37	809	Spielplatz Zum Furlbach	Kaunitz		x
38	702	Spielplatz Kieselweg	Sende	x	x
39	511	Spielplatz Im Freibad Freibadgelände Zum Meierhof	Verl	x	x

Spielplätze der Schulen, die im Nachmittagsbereich genutzt werden können:

Spielplatz Grundschule Am Bühlbusch

Spielplatz Grundschule St.-Georg-Schule Sürenheide

Spielplatz Grundschule Kaunitz-Bornholte, Standort Bornholte Bahnhof

Spielplatz Grundschule Kaunitz-Bornholte, Standort Kaunitz

Spielplatz Grundschule Marienschule

Spielplatz im Schulzentrum (Gesamtschule)

Skateboard- und Rad-Cross-Anlagen:

Rad-Cross-Anlage Schmiedestrang in Verl-Nord

Rad Cross-Anlage Posener Straße in Sürenheide

Skateboard Anlage Zum Furlbach in Kaunitz

Skateboard Anlage Posener Straße in Sürenheide

Bolzplätze:

Bolzplatz Bühlbuschschule in Verl, Innenstadt Ost

Bolzplatz Elsternweg in Verl, Innenstadt West

Bolzplatz Westfalenweg in Verl, Innenstadt West

Bolzplatz Sportzentrum Schmiedestrang in Verl-Nord

Bolzplatz Grillenstraße in Sürenheide

Bolzplatz Hegselweg in Kaunitz

Bolzplatz Zum Furlbach in Kaunitz

Bolzplatz Tulpenweg/Krokusweg in Bornholte Bahnhof

Bolzplatz Kieselweg in Sende

2.3.1 Spielplätze

1. Spielplatz Annaburger Straße (Verl, Innenstadt Ost)

Spielplatz-Nummer: 502, Flächengröße 612 m²



Spielplatzausstattung:

- Kombi-Spielanlage mit Anbauten zum Klettern und Rutsche
- Karussell
- Doppelschaukel
- Reckstange
- Federspielgerät
- Wippe
- Sandkasten
- Tisch mit Bank
- Schild und Abfallbehälter

Lage/ Erreichbarkeit:

Der Spielplatz liegt in einem Wohngebiet und ist mit einer Zaunanlage mit zwei Zugängen umgeben. Parkmöglichkeiten im Bereich des Spielplatzes sind vorhanden.

Zielgruppe:

Schwerpunktmäßig U6 Kinder

2. Spielplatz Kleiststraße (Verl, Innenstadt Ost)

Spielplatz-Nummer: 515, Flächengröße: 1.914 m²



Spielplatzausstattung:

- Kombi-Spielanlage mit Anbaugeräten zum Klettern und Rutsche
- Sandkasten
- Doppelschaukel
- Karussell
- Federspielgerät als Auto
- Sechseck-Kletteranlage
- Tischtennisplatte
- Seilbahn
- Tisch mit zwei Bänken
- Schild und Abfallbehälter

Lage/ Erreichbarkeit:

Der Spielplatz liegt am Ende einer Sackgasse, direkt neben dem ehemaligen Bolzplatz auf dem inzwischen die sogenannten Schwedenhäuser stehen. Der Spielplatz ist mit einer Zaunanlage, an einer Seite mit Ballfangzäunen umgeben und hat einen Zugang. Parkmöglichkeiten sind am Spielplatz gegeben.

Zielgruppe:

Sowohl U6 als auch Ü6 Kinder

3. Spielplatz Lessingstraße (Verl, Innenstadt Ost)

Spielplatz-Nummer: 517, Flächengröße: 771 m²



Spielplatzausstattung:

- Rutsche mit Rutschenturm
- Balancier- und Turngerät
- Spielgerät Navigator
- Sandkasten
- Sandbagger
- Karussell
- Doppelschaukel mit Kletterstange
- Einzelschaukel
- Federspielgerät als Ente
- Tisch mit zwei Bänken, eine separate Bank
- Schild und Abfallbehälter

Lage/ Erreichbarkeit:

Der Spielplatz liegt im Wohngebiet in örtlicher Nähe zum Evangelischen Kindergarten „Am Bühlbusch“ und zur Grundschule „Am Bühlbusch“. Der Spielplatz ist mit einer Zaunanlage umgeben und hat einen Zugang. Parkmöglichkeiten sind in der Straße vorhanden.

Zielgruppe:

Schwerpunktmäßig U6 Kinder

4. Spielplatz Lönsweg (Verl, Innenstadt Ost)

Spielplatz-Nummer: 518, Flächengröße: 132 m²



Spielplatzausstattung:

- Kombi-Spielanlage mit Anbauten zum Klettern und Rutsche
- Doppelschaukel
- Doppel-Federspielgerät als Fisch
- große Sandfläche
- Zwei Bänke
- Schild und Abfallbehälter

Lage/ Erreichbarkeit:

Der Spielplatz am Lönsweg befindet sich auf dem Gelände des Kleingärtnervereins der Stadt Verl. Der Spielplatz hat nur eine geringe Fläche, ist dadurch aber sehr übersichtlich. Der Spielplatz ist nur über den Parkplatz des Kleingartenvereins zu erreichen.

Zielgruppe:

Schwerpunktmäßig U6 Kinder

5. Spielpunkt Marktplatz (Verl, Innenstadt Ost)

Spielplatz-Nummer: 520, Flächengröße: 31 m²



Spielplatzausstattung:

- Drehwirbel
- kreisrunde Mauer zum Balancieren
- zwei Sitzgelegenheiten und Abfallbehälter

Lage/ Erreichbarkeit:

Der Spielpunkt liegt direkt vor der alten Post auf dem Marktplatz. Parkmöglichkeiten sind vorhanden.

6. Spielplatz Mörikestraße (Verl, Innenstadt Ost)

Spielplatz-Nummer: 521, Flächengröße: 779 m²



Spielplatzausstattung:

- Kombi-Spielanlage mit Anbauten zum Klettern und Rutsche
- Sandkasten
- Kletteranlage
- Federspielgerät als Dinosaurier
- Doppelschaukel
- Karussell
- Tisch mit zwei Bänken
- Schild und Abfallbehälter

Lage/ Erreichbarkeit:

Der Spielplatz liegt in einem Wohngebiet und ist von Hecken und Zäunen umgeben. Es gibt einen Zugang zu dem Spielplatz. Parkmöglichkeiten sind im Wohngebiet vorhanden.

Zielgruppe:

Sowohl für Kinder U6 als auch Ü6

7. Spielplatz Papendiek (Verl, Innenstadt Ost)

Spielplatz-Nummer: 522, Flächengröße: 1.488 m²



Spielplatzausstattung:

- Kombi-Spielanlage mit Anbaugeräten zum Klettern und Rutsche (ist im September 2021 aufgestellt worden)
- Doppelschaukel
- Sandkasten
- Hangrutsche
- Drehwippe
- Federspielgerät als Ente
- Karussell
- Drei Bänke
- Tisch mit zwei Bänken
- Schild und Abfallbehälter

Lage/ Erreichbarkeit:

Der Spielplatz liegt am Rande eines Wohngebietes im Übergang zu Feldern. Er ist von Zäunen, Hecken und Wällen umgeben und hat einen Zugang. Parkmöglichkeiten sind am Feldweg gegeben.

Zielgruppe:

Schwerpunktmäßig Ü6 Kinder

8. Spielplatz Weberstraße (Verl, Innenstadt Ost)

Spielplatz-Nummer: 532, Flächengröße: 341 m²



Spielplatzausstattung:

- Rutsche mit Rutschturm
- Schaukel
- Federspielgerät als Ente
- Sandkasten
- Zwei Bänke
- Schild und Abfallbehälter

Lage/ Erreichbarkeit:

Der Spielplatz liegt im Wohngebiet direkt an einer Straße. Der Spielplatz ist von einer Zaunanlage umgeben. Mitten durch den Spielplatz geht der Weg zu einem privaten Hauseingang, sodass der Spielplatz zweigeteilt ist. Parkmöglichkeiten sind an der Straße vorhanden.

Zielgruppe:

Schwerpunktmäßig U6 Kinder

9. Spielplatz Wilhelm-Busch-Straße (Verl, Innenstadt Ost)

Spielplatz-Nummer: 535, Flächengröße: 1.242 m²



Spielplatzausstattung:

- Kombi-Spielanlage mit Anbauten zum Klettern, Hangeln und Rutschen
- Doppelschaukel
- Sandkasten
- Federspielgerät
- Laufkarussell
- Stehwippe
- Tisch mit zwei Bänken
- Schild und Abfallbehälter

Lage/ Erreichbarkeit:

Der Spielplatz liegt an einem Fußweg in einem Wohngebiet und ist nur zu Fuß oder mit dem Fahrrad erreichbar. Parkmöglichkeiten gibt es in den angrenzenden Straßen. Der Spielplatz ist nicht mit einer Zaunanlage umgeben und hat somit viele Zugangsmöglichkeiten zwischen den Bäumen vom Fußweg aus.

Zielgruppe:

Schwerpunktmäßig Ü6 Kinder

10. Spielplatz Elsternweg (Verl, Innenstadt West)

Spielplatz-Nummer: 505, Flächengröße: 817 m²



Spielplatzausstattung:

- Kombi-Spielanlage mit Anbaugeräten zum Klettern und Rutsche
- Sandkasten
- Doppelschaukel, davon eine Kleinkindschaukel
- Karussell
- Tisch mit zwei Bänken, eine separate Bank
- Schild und Abfallbehälter

Lage/ Erreichbarkeit:

Der Spielplatz liegt in einem Wohngebiet und ist von Bäumen umgeben, wodurch viel natürlicher Schatten gegeben ist. Der Spielplatz ist mit einem Zaun und Bäumen/ Büschen umgeben und hat einen Eingang. Parkmöglichkeiten sind in dem Wohngebiet vorhanden.

Zielgruppe:

Überwiegend für Kinder U6

11. Spielplatz Hermannsweg (Verl, Innenstadt West)

Spielplatz-Nummer: 537, Flächengröße: 806 m²



Spielplatzausstattung:

- Kombi-Spielanlage mit Anbaugeräten zum Klettern und Rutsche
- Sandkasten
- Karussell
- Doppelschaukel, davon eine Kleinkindschaukel
- Zwei Reckstangen
- Elefantenrutsche (Kleinkindrutsche)
- Federspielgerät als Vespa
- Tisch mit zwei Bänken
- Schild und Abfallbehälter

Lage/ Erreichbarkeit:

Der Spielplatz ist sehr offen und einsichtig und inmitten eines jungen Wohngebietes gelegen. Der Spielplatz ist mit einer Zaunanlage und Hecken umgeben und hat einen Zugang. Parkmöglichkeiten sind im Wohngebiet gegeben.

Zielgruppe:

Sowohl für Kinder U6 als auch Ü6

12. Spielplatz Hölischerweg (Verl, Innenstadt West)

Spielplatz-Nummer: 509, Flächengröße: 1.230 m²



Spielplatzausstattung:

- Kombi-Spielanlage mit Anbaugeräten zum Klettern und zwei Rutschen
- Sandkasten
- Wippe (im Stehen)
- Karussell
- Eine Bank
- Schild und Abfallbehälter

Lage/ Erreichbarkeit:

Der Spielplatz am Hölscherweg verläuft auf einem schmalen aber dafür langen Grundstück hinter den Gärten mehrerer Einfamilienhäuser. Durch die zahlreichen Bäume entsteht eine gemütliche und schattige Atmosphäre. Der Spielplatz hat insgesamt vier Zugänge. Parkplätze sind im Wohngebiet vorhanden.

Zielgruppe:

Überwiegend Ü6 Kinder

13. Spielplatz Katherine-Allfrey-Straße (Verl, Innenstadt West)

Spielplatz-Nummer: 514, Flächengröße: 568 m²



Spielplatzausstattung:

- Kombi-Spielanlage mit Anbaugeräten zum Klettern und Rutsche
- Sandkasten
- Doppelschaukel, davon eine Kleinkindschaukel
- Federspielgerät als Ente
- Schwebebalken zum Balancieren
- Tisch mit zwei Bänken
- Schild und Abfallbehälter

Lage/ Erreichbarkeit:

Der Spielplatz liegt in einem Wohngebiet und ist mit einer Zaunanlage und Hecken umgeben. Der Spielplatz hat einen Zugang und viele Bäume, die natürlichen Schatten bieten. Parkmöglichkeiten sind im Wohngebiet vorhanden.

Zielgruppe:

Sowohl für Kinder U6 als auch Ü6

14. Spielplatz Roggenkamp (Verl, Innenstadt West)

Spielplatz-Nummer: 528, Flächengröße: 690 m²



Spielplatzausstattung:

- Kombi-Spielanlage mit Anbauten zum Klettern und Rutsche
- Doppelschaukel
- Sandkasten
- Schwebebalken zum Balancieren
- Federspielgerät als Ente
- Tisch mit zwei Bänken
- Schild und Abfallbehälter

Lage/ Erreichbarkeit:

Der Spielplatz liegt in örtlicher Nähe zur Kindertageseinrichtung „Adolph-Kolping“ und liegt frei und einsichtig in einem Wohngebiet. Der Spielplatz ist von einer Zaunanlage mit einem Zugang umgeben. Parkplätze im Wohngebiet sind vorhanden.

Zielgruppe:

Sowohl Kinder U6 als auch Ü6

15. Spielplatz Varusweg (Verl, Innenstadt West)

Spielplatz-Nummer: 531, Flächengröße: 409 m²



Spielplatzausstattung:

- Große Kombi-Spielanlage zum Klettern und Rutschen
- Doppelschaukel
- Sandkasten
- Tisch mit zwei Bänken
- Schild und Abfallbehälter
- Zaunanlage

Lage/ Erreichbarkeit:

Der Spielplatz am Varusweg befindet sich inmitten eines Neubaugebietes und ist mit einer Zaunanlage mit einem Zugang umgeben. Parkmöglichkeiten sind im Wohngebiet vorhanden.

Zielgruppe:

Sowohl für Kinder U6 als auch Ü6

16. Spielplatz Westfalenweg (Verl, Innenstadt West)

Spielplatz-Nummer: 533, Flächengröße: 1.688 m²



Spielplatzausstattung:

- Kombi-Spielanlage mit Anbauten zum Klettern und Rutsche
- Sandkasten
- Stehkarussell
- Doppelschaukel
- Zweifach Reck
- Federspielgerät als Motorrad
- Wippe
- Tisch mit zwei Bänken
- Eine separate Bank
- Schild und Abfallbehälter

Lage/ Erreichbarkeit:

Der Spielplatz liegt am Beginn eines Wohngebietes und wird an einer Seite von einem Fußweg begrenzt und hat dadurch mehrere Zugänge. Parkmöglichkeiten sind im Wohngebiet gegeben.

Zielgruppe:

Überwiegend Ü6 Kinder

17. Spielplatz Amselweg (Verl-Nord)

Spielplatz-Nummer: 501, Flächengröße: 287 m²



Spielplatzausstattung:

- Kombi-Spielanlage mit Anbaugeräten zum Klettern und Rutsche
- Doppelschaukel, davon eine Kleinkindschaukel
- Sandkasten
- Federspielgerät als Elefant
- Tisch mit zwei Bänken
- Schild und Abfallbehälter

Lage/ Erreichbarkeit:

Der Spielplatz liegt mitten im Wohngebiet und ist mit einer Zaunanlage mit nur einem Zugang umgeben. Parkmöglichkeiten sind im Wohngebiet vorhanden.

Zielgruppe:

Überwiegend U6 Kinder

18. Spielplatz Finkenweg (Verl-Nord)

Spielplatz-Nummer: 506, Flächengröße: 565 m²



Spielplatzausstattung:

- Kombi-Spielanlage mit Anbaugeräten zum Klettern und Rutsche
- Sandkasten
- Doppelschaukel
- Federspielgerät als Ente
- Tisch mit zwei Bänken
- Schild und Abfallbehälter

Lage/ Erreichbarkeit:

Der Spielplatz liegt in Verl-Nord in der Vogelsiedlung. Durch die vielen Bäume um und auf dem Spielplatz strahlt er eine natürliche Atmosphäre aus. Der Spielplatz ist mit einer Zaunanlage mit nur einem Zugang umgeben. Parkmöglichkeiten sind im Wohngebiet vorhanden.

Zielgruppe:

Überwiegend Kinder U6

19. Spielplatz Kranichweg (Verl-Nord)

Spielplatz-Nummer: 516, Flächengröße: 901 m²



Spielplatzausstattung:

- Kombi-Spielanlage mit Anbaugeräten zum Klettern und Rutsche
- Sandkasten
- Federspielgerät als Fisch
- Schwebebalken zum Balancieren
- Tischtennisplatte
- Doppelschaukel
- Tisch mit zwei Bänken
- Schild und Abfallbehälter

Lage/ Erreichbarkeit:

Der Spielplatz liegt in Verl-Nord am Rande eines Wohngebietes und ist nur zu Fuß oder mit dem Fahrrad zu erreichen. Der Spielplatz ist durch eine Zaunanlage und Büsche mit einem Zugang umgeben. Parkmöglichkeiten sind im Wohngebiet gegeben, die letzten Schritte müssen aber zu Fuß zurückgelegt werden.

Zielgruppe:

Überwiegend Ü6 Kinder

20. Spielplatz Pirolweg (Verl-Nord)

Spielplatz-Nummer: 524, Flächengröße: 808 m²



Spielplatzausstattung:

- Kombi-Spielanlage mit Anbaugeräten zum Klettern und Rutsche
- Zwei Reckstangen
- Wippe
- Sandkasten
- Doppelschaukel
- Karussell
- Tisch mit zwei Bänken
- Schild und Abfallbehälter

Lage/ Erreichbarkeit:

Der Spielplatz liegt mitten im Vogelviertel in Verl-Nord. Er liegt direkt an einem Fußgänger-/ Radweg. Parkmöglichkeiten sind im Wohngebiet vorhanden. Es gibt mehrere Zugänge vom Fußweg aus.

Zielgruppe:

Überwiegend Ü6 Kinder

21. Spielplatz Rebhuhnweg (Verl-Nord)

Spielplatz-Nummer: 527, Flächengröße: 2.806 m²



Spielplatzausstattung:

- Zwei Kombi-Spielanlagen mit Anbaugeräten zum Klettern und Rutsche
- Seilbahn
- Doppelschaukel
- Stehwippe
- Tischtennisplatte
- Sandkasten
- Sandbagger
- Federspielgerät als Ente
- Eine Bank
- Schild und Abfallbehälter

Lage/ Erreichbarkeit:


Der Spielplatz liegt am Rand von Verl-Nord im Vogelviertel. Durch den Spielplatz führt ein Fahrradweg, sodass er zu einem Stopp auf einer Fahrradtour einlädt. Der Spielplatz ist zweigeteilt. Ein Teil für die älteren Kinder und ein eher kleiner abgeschlossener Bereich für Kleinkinder. Parkmöglichkeiten sind im Wohngebiet gegeben und die letzten Meter müssen zu Fuß zum Spielplatz zurückgelegt werden. Es gibt zwei Zugänge zu dem Spielplatz.

Zielgruppe:

Überwiegend Ü6 Kinder, aber auch ein kleinerer Bereich für U6 Kinder

40. Spielplatz Zum Meierhof (Stadtteilspielplatz in Verl-Nord)

Spielplatz-Nummer: 540, Flächengröße: 6.000 m²



Spielplatzausstattung:

- Seilbahn
- Hängematten
- Tipi-Dorf
- Barfußpfad
- Großes Klettergerüst mit Rutsche
- Kletterfelsen
- Integratives Karussell
- Bodentrampolin
- Wellenreiterwippe
- Tischtennisplatte
- Wasserspiel
- Lianen
- Sandlandschaft
- Fußballfeld mit Basketballanlage
- Zwei große Schaukeln
- Tische mit Bänken

Kleinkindbereich:

- Matschteich
- Sandlandschaft
- Kleinkindschaukel (zweifach)
- Kletterturm
- Viererwippe
- Hängematte
- Tipi
- Schwimmpferd

Lage/ Erreichbarkeit:

Der neue Spielplatz entsteht neben dem Freibad in Verl.

Zielgruppe:

Sowohl U6 als auch Ü6 Kinder

22. Spielplatz Jostweg (Verl - West)

Spielplatz-Nummer: 513, Flächengröße: 682 m²



Spielplatzausstattung:

- Kombi-Spielanlage mit Anbaugeräten zum Klettern und Rutsche
- Sandkasten
- Dreifach-Schaukel, davon eine Kleinkindschaukel
- Stehwippe
- Federspielgerät als Motorrad
- Rutsche
- Doppel-Reckstange
- Tisch mit zwei Bänken
- Schild und Abfallbehälter

Lage/ Erreichbarkeit:

Der Spielplatz liegt in Verl-West in einem jungen Wohngebiet. Der Spielplatz ist von einer Zaunanlage mit zwei Zugängen umgeben. Parkplätze sind im Wohngebiet vorhanden.

Zielgruppe:

Sowohl U6 als auch Ü6 Kinder

41. Spielplatz Lohmannsheide (Verl - West)

Spielplatz-Nummer: -, Flächengröße: 420 m²



Spielplatzausstattung:

Lage/ Erreichbarkeit:

Der Spielplatz liegt in Verl-West in einem jungen Wohngebiet. Parkplätze sind im Wohngebiet vorhanden. Aktuell wird der Spielplatz beplant, sodass keine weiteren Angaben gemacht werden können.

Zielgruppe:

Überwiegend U6 Kinder

23. Spielplatz Schlangenweg (Verl - West)

Spielplatz-Nummer: 529, Flächengröße: 544 m²



Spielplatzausstattung:

- Kombi-Spielanlage mit Anbaugeräten zum Klettern und Rutsche
- Sandkasten
- Spielhäuschen
- Einzelschaukel
- Doppelschaukel
- Balancier- und Turngerät
- Schwebebalken zum Balancieren
- Drei Reckstangen
- Tisch mit zwei Bänken
- Schild und Abfallbehälter

Lage/ Erreichbarkeit:

Der Spielplatz liegt am Ortsrand des Verler Westens und ist von der einen Seite von Feldern umgeben. Eine Zaunanlage mit einem Zugang umgibt den Spielplatz. Parkmöglichkeiten sind in der Umgebung vorhanden.

Zielgruppe:

Überwiegend für Kinder Ü6

24. Spielplatz Gleiwitzer Straße (Sürenheide)

Spielplatz-Nummer: 901, Flächengröße: 581 m²



Spielplatzausstattung:

- Kombi-Spielanlage mit Anbaugeräten zum Klettern und Rutsche
- Schaukel
- Schwebebalken zum Balancieren
- Spielgerät Navigator
- Sandkasten
- Tisch mit zwei Bänken
- Schild und Abfallbehälter

Lage/ Erreichbarkeit:

Der Spielplatz im Ortsteil Sürenheide liegt inmitten eines Wohngebietes und ist lediglich durch Fußwege erreichbar. Der Spielplatz ist durch eine Zaunanlage und Hecken begrenzt und durch zwei Zugänge erreichbar. Parkmöglichkeiten gibt es im Wohngebiet, die letzten Meter müssen zu Fuß zurückgelegt werden.

Zielgruppe:

Überwiegend U6 Kinder

25. Spielplatz Grillenstraße groß (Sürenheide)

Spielplatz-Nummer: 903, Flächengröße: 3.725 m²



Spielplatzausstattung:

- Kombi-Spielanlage mit Anbaugeräten zum Klettern
- Seilbahn
- Einpunktschaukel
- Karussell
- Kletterspielgerät
- Federspielgerät als Löwe
- Hangrutsche
- Basketballkorb
- Beachvolleyballfeld (aktuell nur Stangen, kein Netz)
- Fußballfeld
- Tisch mit zwei Bänken
- Schild und Abfallbehälter

Lage/ Erreichbarkeit:

Der Spielplatz befindet sich in der Helfgerdsiedlung im Ortsteil Sürenheide in unmittelbarer Nähe zum Verler See und ist somit wohnortnah und trotzdem in schöner Natur gelegen. Das Areal ist großzügig bemessen und in die Natur mit ihrer eingebauten Hügellandschaft integriert. Der Spielplatz liegt am Ende einer Sackgasse an einem Fußweg/ Radweg und grenzt an den Bolzplatz „Grillenstraße“ an.

Zielgruppe:

Überwiegend Ü6 Kinder

26. Spielplatz Grillenstraße klein (Sürenheide)

Spielplatz-Nummer: 902, Flächengröße: 622 m²



Spielplatzausstattung:

- Kombi-Spielanlage mit Anbaugeräten zum Klettern und Rutsche
- Karussell
- Zwei Federspielgeräte als Elefant und Fisch
- Eine Bank
- Schild und Abfallbehälter

Lage/ Erreichbarkeit:

Der Spielplatz „Grillenstraße klein“ liegt in relativer Nähe zum Spielplatz „Grillenstraße groß“ ebenfalls in der Helfgerdsiedlung im Ortsteil Sürenheide. Der Spielplatz ist mit einer Zaunanlage mit zwei Zugängen umgeben. Parkmöglichkeiten sind direkt am Spielplatz vorhanden.

Zielgruppe:

Überwiegend U6 Kinder

27. Spielplatz Masurenstraße (Sürenheide)

Spielplatz-Nummer: 905, Flächengröße: 448 m²



Spielplatzausstattung:

- Kombi-Spielanlage mit Anbaugeräten zum Klettern und Rutsche
- Doppelschaukel
- Sandkasten
- Federspielgerät als Pferd
- Tisch mit zwei Bänken
- Schild und Abfallbehälter

Lage/Erreichbarkeit:

Der Spielplatz liegt in einem Wohngebiet im Ortsteil Sürenheide. Eine Zaunanlage und Hecken begrenzen den Spielplatz, der zwei Zugänge hat. Parkmöglichkeiten sind direkt am Spielplatz gegeben.

Zielgruppe:

Überwiegend U6 Kinder

28. Spielplatz Posener Straße (Sürenheide)

Spielplatz-Nummer: 908, Flächengröße: 1.055 m²



Spielplatzausstattung:

- Kombi-Spielanlage mit Anbaugeräten zum Klettern
- Drehkarussell
- Drei Jugendbänke
- Schild und Abfallbehälter

Lage/ Erreichbarkeit:

Der Spielplatz liegt in einem Wohngebiet im Ortsteil Sürenheide. Er ist von einer Zaunanlage mit zwei Zugängen umgeben. Parkmöglichkeiten sind im Wohngebiet vorhanden.

Zielgruppe:

Überwiegend Ü6 Kinder

29. Spielplatz Trakehner Straße (Stadtteilspielplatz in Sürenheide)

Spielplatz-Nummer: 910, Flächengröße: 2.422 m²



Spielplatzausstattung:

- Kombi-Spielanlage mit Anbaugeräten zum Klettern und Röhrenrutsche
- Doppelschaukel, davon eine Kleinkindschaukel
- Karussell (barrierefrei und mit einem Rollstuhl zu nutzen)
- Trampolin ebenerdig (barrierefrei und mit einem Rollstuhl zu nutzen)
- Rutsche (barrierefrei für Kinder aus Rollstühlen nutzbar)
- Kleinkindrutsche mit Rutschenhäuschen
- Röhre zum Durchklettern
- Viele Klettermöglichkeiten
- Hoher Matschtisch (barrierefrei und nutzbar mit einem Rollstuhl) mit angrenzendem Wasserlauf, Wasserspielanlage zum Pumpen
- Tischtennisplatte
- Seilbahn
- Drei Reckstangen
- Wippe
- Zwei Holzpfiler wurden im Boden verankert und dienen als Grundlage zum Montieren einer Slackline
- Zwei Waldbänke (geschwungene Holzliegen)
- Tisch mit zwei Bänken
- Zwei Hängematten
- Fahrradständer
- Schild und Abfallbehälter

Lage/ Erreichbarkeit:

Der (Stadtteil-)spielplatz „Trakehner Straße“ liegt im Ortsteil Sürenheide. Er ist der größte Spielplatz im Stadtteil und besticht durch seine vielfältigen Spielgeräte in einer Hügellandschaft, wo viel Freude beim Rennen und Entdecken besteht. Der Spielplatz ist durch eine Zaunanlage mit drei Eingängen umgeben. Ein großer Parkplatz bietet direkt neben dem Spielplatz die Möglichkeit, das Auto abzustellen. Fahrradständer sind auf dem Spielplatz vorhanden. Angrenzend ist der „Bolzplatz Trakehner Straße“.

Zielgruppe:

Sowohl U6 als auch Ü6 Kinder

Hinweis:

Die Gestaltung der Spielplatzanlage erfolgte im Rahmen eines Partizipationsprojektes mit Kindern im Grundschulalter. Die Fertigstellung erfolgte in 2021.

30. Spielplatz Dahlienweg (Bornholte Bahnhof)

Spielplatz-Nummer: 602, Flächengröße: 712 m²



Spielplatzausstattung:

- Kombi-Spielanlage mit Anbaugeräten zum Klettern und Rutsche
- Doppelschaukel, davon eine Kleinkindschaukel
- Wippe
- Zwei Waldbänke (geschwungene Holzliegen)
- Schild und Abfallbehälter

Lage/ Erreichbarkeit:

Der Spielplatz „Dahlienweg“ liegt im Wohngebiet des Ortsteils Bornholte Bahnhof. Der Spielplatz ist von einer Zaunanlage und Hecken umgeben und hat nur einen Zugang. Parkmöglichkeiten sind im Wohngebiet vorhanden.

Zielgruppe:

Überwiegend Ü6 Kinder

32. Spielplatz Lupinenweg (Bornholte Bahnhof)

Spielplatz-Nummer: 604, Flächengröße: 216 m²



Spielplatzausstattung:

- Kombi-Spielanlage mit Spielhäuschen, Kletternetz und Rutsche
- Spielelement mit Transportkran
- Nestschaukel
- Großer offener Sandbereich
- Tisch mit zwei Bänken
- Schild und Abfallbehälter

Lage/ Erreichbarkeit:

Der Spielplatz „Lupinenweg“ liegt im Ortsteil Bornholte Bahnhof. Er ist komplett von einer Zaunanlage umgeben und hat einen Zugang. Parkmöglichkeiten sind im Wohnumfeld vorhanden.

Zielgruppe:

Überwiegend U6 Kinder

34. Spielplatz Köldingsweg groß (Kaunitz)

Spielplatz-Nummer: 806, Flächengröße: 474 m²



Spielplatzausstattung:

- Kombi-Spielgerät mit Kletteranbauten und Röhrenrutsche
- Doppelschaukel
- Sechseck-Kletteranlage
- Federspielgerät als Auto
- Sandkasten
- Tisch mit Bänken
- Schild und Abfallbehälter

Lage/ Erreichbarkeit:

Der Spielplatz „Köldingsweg groß“ liegt im Ortsteil Kaunitz in einem Wohngebiet, einige Meter von der Straße entfernt und nur zu Fuß zu erreichen. Der Spielplatz ist von einer Zaunanlage umgeben und hat zwei Zugänge. Bäume sorgen für wechselnde Schattenverhältnisse. Parkmöglichkeiten sind im Wohngebiet gegeben.

Zielgruppe:

Überwiegend Kinder Ü6

35. Spielplatz Peitzweg (Kaunitz)

Spielplatz-Nummer: 807, Flächengröße: 1.428 m²



Spielplatzausstattung:

- Kombi-Spielanlage mit Anbaugeräten zum Klettern
- Doppelschaukel, davon eine Kleinkindschaukel
- Drehspiel
- Federspielgerät als Vogel
- Schiffsmast mit Korb zum Hochklettern
- Hangrutsche mit Podest
- Tisch mit zwei Bänken
- Schild und Abfallbehälter
- Zwei Waldsofas (geschwungene Holzliegen)

Lage/ Erreichbarkeit:

Der Spielplatz „Peitzweg“ liegt im Ortsteil Kaunitz in einem Wohngebiet. Mit seiner großen Fläche und seinem reichen Baumbestand lädt er Kinder und Eltern zum Verweilen ein. Der Spielplatz ist von einer Zaunanlage und Hecken umgeben und hat einen Zugang. Parkmöglichkeiten sind im Wohngebiet vorhanden, die letzten Meter müssen zu Fuß zurückgelegt werden.

Zielgruppe:

Überwiegend U6 Kinder

36. Spielplatz Sophienweg (Kaunitz)

Spielplatz-Nummer: 808, Flächengröße: 1.715 m²



Spielplatzausstattung für Kinder U6:

- kleine Kombi-Spielanlage mit Rutschturm, Rutsche und Treppe
- Doppelschaukel
- Mini-Elefantenrutsche
- Federspielgerät als Motorrad
- Karussell
- Sandkasten
- Zwei Waldsofas (geschwungene Holzliegen)
- Tisch mit Bänken
- Schild und Abfallbehälter

Spielplatzausstattung für Kinder Ü6:

- Kombi-Spielanlage mit Anbaugeräten zum Klettern und einer Rutsche
- Seilbahn
- Tischtennisplatte
- Basketballkorb

Lage/ Erreichbarkeit:

Der Spielplatz Sophienweg liegt im Ortsteil Kaunitz in schöner und ruhiger Lage am Ortsrand mit Blick auf die umliegenden Felder und ein kleines Waldstück. Der Spielplatz ist von einer Zaunanlage und Hecken umgeben und hat einen Zugang. Parkmöglichkeiten sind im Wohngebiet enthalten.

Zielgruppe:

Sowohl Ü6 als auch U6 Kinder

37. Spielplatz Zum Furlbach (Kaunitz)

Spielplatz-Nummer: 809, Flächengröße: 2.235 m²



Spielplatzausstattung:

- Kombi-Spielanlage mit Anbaugeräten zum Klettern und Rutsche (auf dem 2. Bild ist bereits die ganz neue Kombi-Kletteranlage zu sehen)
- Karussell
- Doppelschaukel
- Kleinkindschaukel
- Federspielgerät als Ente
- Sandkasten
- Zwei Tische mit jeweils zwei Bänken
- Zwei Waldsofas (geschwungene Holzliegen)
- Klettergerät
- Slackline
- Schild und Abfallbehälter

Lage/ Erreichbarkeit:

Der Spielplatz „Zum Furlbach“ liegt im Ortsteil Kaunitz direkt neben der Kindertageseinrichtung „Kleine Strolche“. Zur Straßenseite ist der Spielplatz mit einer Zaunanlage umgeben. Parkmöglichkeiten sind beim Spielplatz gegeben.

Zielgruppe:

Überwiegend Ü6 Kinder

38. Spielplatz Kieselweg (Sende)

Spielplatz-Nummer: 702, Flächengröße: 4.060 m²



Spielplatzausstattung:

- Kombi-Spielanlage mit Anbaugeräten zum Klettern und Rutsche
- Karussell
- Doppelschaukel, davon eine Kleinkindschaukel
- Kleinkindrutsche
- Federspielgerät als Motorrad
- Röhre zum Durchkriechen
- Zwei Reckstangen
- Sandkasten
- Spielhäuschen
- Schild und Abfallbehälter
- Bolzplatz mit Fußballtoren direkt angrenzend
- Tische und Bänke am Dorfgemeinschaftshaus

Lage/ Erreichbarkeit:

Der Spielplatz Kieselweg liegt im Ortsteil Sende in direkter Nähe zum Dorfgemeinschaftshaus. Der Spielplatz liegt am Dorfrand und in Angrenzung an die anliegenden Felder. Er ist mit einem Zaun, teilweise einem Ballfangzaun umgeben und hat einen Zugang. Parkmöglichkeiten im Wohngebiet sind vorhanden.

Zielgruppe:

Sowohl U6 als auch Ü6 Kinder

39. Spielplatz im Freibad, Freibadgelände Zum Meierhof (Verl)

Spielplatz-Nummer: 511, Flächengröße: 169 m²



Spielplatzausstattung:

- Drei Kombi-Spielanlagen mit Anbaugeräten zum Klettern und Rutschen, eine als Piratenschiff
- Matschanlage
- Zwei Sandspieltische
- Zwei Federspielgeräte als Elefant und Fisch
- Große Sandkiste
- Drei Tischtennisplatten
- Tischkicker
- Kleines Trampolin
- Netzanlage zum Volleyball spielen
- Zwei Handballtore
- Zwei Sonnensegel
- Zwei Schilder

Lage/ Erreichbarkeit:

Der sehr moderne und schön gestaltete Spielplatz liegt auf dem Gelände des Freibades in Verl und ist nur während eines Freibadbesuches zu nutzen. Die Spielgeräte stehen auf mehreren Spielplätzen und sind teilweise durch Zäune abgetrennt. So gibt es viele Möglichkeiten für Kinder und Jugendliche sich auch außerhalb des Wassers zu beschäftigen.

Zielgruppe:

Sowohl U6 als auch Ü6 Kinder

2.3.2 Spielplätze auf den Schulhöfen

Schulhof der Grundschule Am Bühlbusch (Verl, Innenstadt Ost)



Spielplatzausstattung:

- Kombi-Spielanlage mit Anbaugeräten zum Klettern und Rutschen
- Kletterwand
- Nestschaukel
- Stehwippe
- Doppelschaukel
- Rutsche
- Klettersechseck
- Ballkorb
- Balanciergerät
- Sandkasten
- Wippe
- Zwei Basketballkörbe
- Drei Reckstangen
- Drei Tischtennisplatten
- Bunte gemalte Spielmöglichkeiten auf dem Schulhof
- Schild

Lage/ Erreichbarkeit:

Der Spielplatz auf dem Schulhof der Grundschule Am Bühlbusch liegt im Ortsbereich Innenstadt Ost. Es gibt zwei Zugänge zu dem Spielplatz. Parkmöglichkeiten sind in der Umgebung vorhanden.

Zielgruppe:

Überwiegend Ü6 Kinder

Schulhof der St. Georg Grundschule (Sürenheide)



Spielplatzausstattung:

- Kombi-Spielanlage mit Anbaugeräten zum Klettern und Rutschen
- Drei Reckstangen
- Tischtennisplatte
- Nestschaukel
- Hügellandschaft mit gummiertem Belag

Lage/ Erreichbarkeit:

Der Spielplatz auf dem Schulhof der St. Georg Grundschule liegt im Ortsbereich Sürenheide. Der Spielplatz ist von der Glatzer Straße aus erreichbar, an der auch Parkmöglichkeiten vorhanden sind.

Zielgruppe:

Überwiegend Ü6 Kinder

Schulhof Grundschule Kaunitz-Bornholte (Bornholte Bahnhof)



Spielplatzausstattung:

- Zwei Kombi-Spielanlagen mit Anbaugeräten zum Klettern und Rutsche
- Doppelschaukel
- Sitzmöglichkeiten

Lage/ Erreichbarkeit:

Der Spielplatz auf dem Schulhof der Grundschule Kaunitz-Bornholte liegt im Ortskern von Bornholte Bahnhof. Es gibt einen Zugang zu dem Spielplatz, der mit einem Zaun umgeben ist. Parkmöglichkeiten sind in der Umgebung vorhanden.

Zielgruppe:

Überwiegend Ü6 Kinder

Schulhof Grundschule Kaunitz-Bornholte (Kaunitz)



Spielplatzausstattung:

- Vier Tischtennisplatten
- Sitzmöglichkeiten
- Große Freifläche

Lage/ Erreichbarkeit:

Der Spielplatz auf dem Schulhof der Grundschule Kaunitz-Bornholte in Kaunitz liegt im Ortskern von Kaunitz. Es sind zwei Zugänge über die Fröbelstraße und über den Montessoriweg vorhanden. Parkmöglichkeiten sind in der Umgebung vorhanden.

Zielgruppe:

Überwiegend Ü6 Kinder

Schulhof Grundschule Marienschule (Verl-Nord)



Spielplatzausstattung:

- Zwei Kombi-Spielanlagen mit Anbauten zum Klettern und Rutsche
- Hängebrücke
- Wippe
- Balanciergerät
- Klettergerüst
- Laufkugel
- Balancierstange
- Tischtennisplatte
- Schild

Lage/ Erreichbarkeit:

Der Spielplatz der Grundschule Marienschule liegt in Verl-Nord. Der Spielplatz ist mit einer Zaunanlage umgeben und hat zwei Zugänge. Parkplätze sind neben dem Spielplatz vorhanden.

Zielgruppe:

Überwiegend Ü6 Kinder

Schulhof im Schulzentrum (Gesamtschule) (Verl-Nord)



Spielplatzausstattung:

- Zwei Klettergerüste
- Zwei Basketballkörbe
- Aufgemalter Straßenparcour
- Zwei Hockeystoße
- Drei Tischtennisplatten, eine davon rund
- Schild

Lage/ Erreichbarkeit:

Der Spielplatz der Gesamtschule im Schulzentrum liegt in Verl-Nord. Der Spielplatz ist mit einer Zaunanlage umgeben und hat zwei Zugänge. Parkplätze sind auf dem Schulgelände vorhanden.

Zielgruppe:

Überwiegend Ü6 Kinder

2.3.3 Skateboard-Anlagen/ Rad-Cross-Anlagen





Rad-Cross-Bahn Schmiedestrang (Verl-Nord)



Skateboard-Anlage Zum Furlbach (Kaunitz)



Skateboard-Anlage Posener Straße und Rad-Cross-Bahn Sürenheide (Sürenheide)



2.3.4 Bolzplätze

Die Bolzplätze in Verl bestehen alle aus einer großen Rasenfläche und Fußballtoren. Da sie sich in ihrem Aussehen gleichen, wird hier nur ein Bild exemplarisch gezeigt:



Folgende Bolzplätze sind in der Stadt Verl zu finden:

Bolzplatz Bühlbuschschule in Verl, Innenstadt Ost

Bolzplatz Elsternweg in Verl, Innenstadt West

Bolzplatz Westfalenweg in Verl, Innenstadt West

Bolzplatz Sportzentrum Schmiedestrang in Verl-Nord

Bolzplatz Grillenstraße in Sürenheide

Bolzplatz Hegselweg in Kaunitz

Bolzplatz Zum Furlbach in Kaunitz

Bolzplatz Tulpenweg/Krokusweg in Bornholte Bahnhof

Bolzplatz Kieselweg in Sende

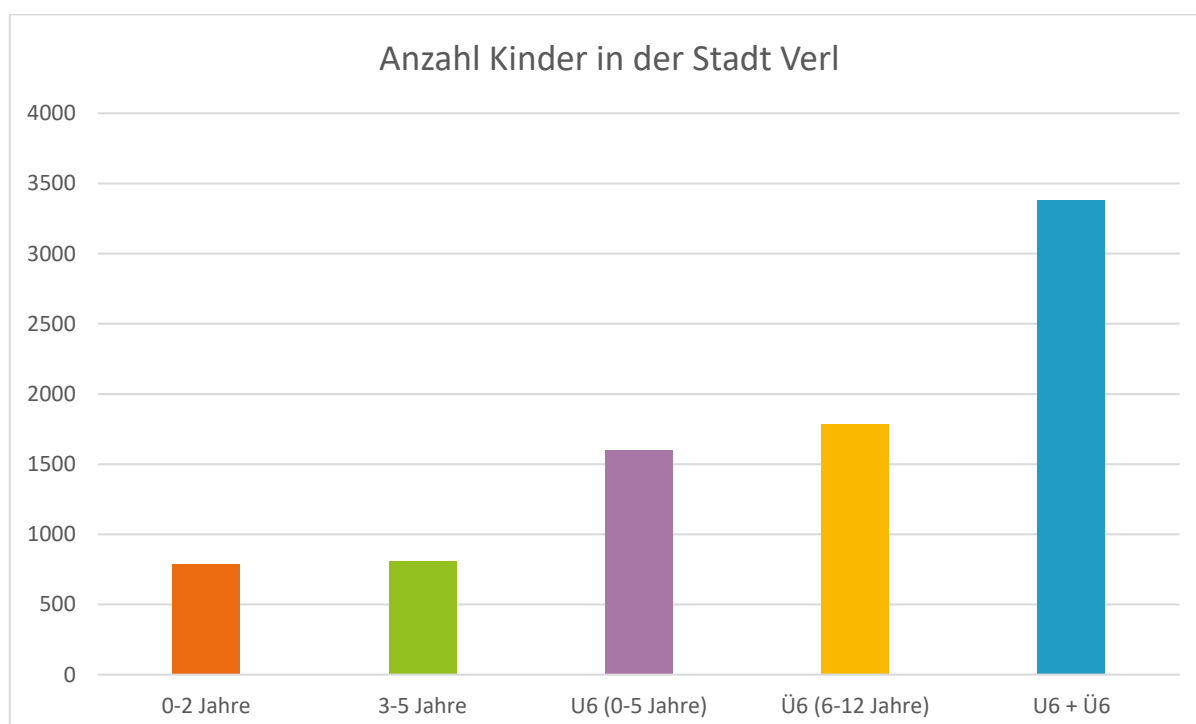
3. Darstellung von Kinderzahlen, Neubaugebieten und Zustand der Spielplätze

Um die Bedarfe an Spielplätzen zu bewerten, Bedarfsprognosen für künftige Umbauten, Erweiterungen, Neubauten, Zielgruppenanpassungen auf Spielplätzen aber auch Rückbauten und Aufgaben von Spielplatzanlagen sachgerecht bewerten zu können, ist eine Analyse der Kinderstrukturen in den adäquaten Sozialräumen erforderlich. Dieses wird in den folgenden Kapiteln vorgenommen.

3.1 Altersstruktur der Kinder in Verl

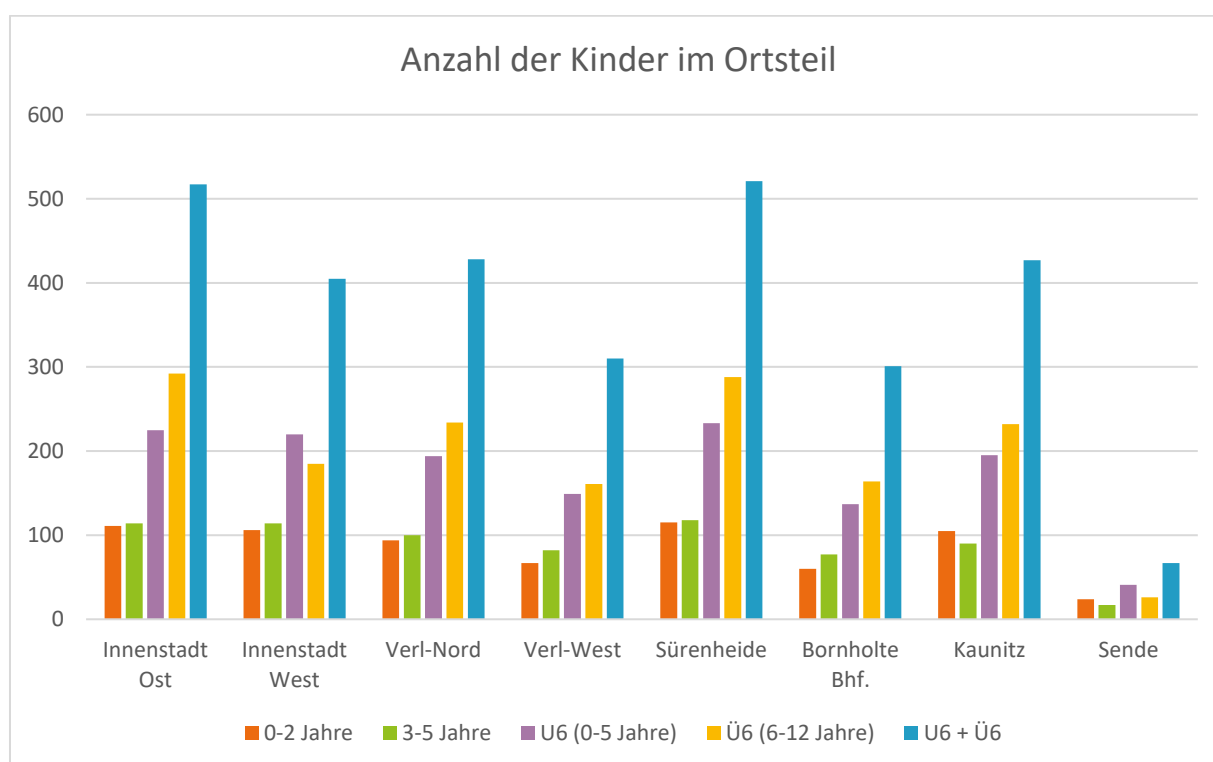
Zum Stichtag 01.07.2023 leben in Verl insgesamt 3.438 Kinder im Alter von 0-12 Jahren (geboren zwischen 01.07.2010 und 30.06.2023). Die Begrenzung auf das Alter 12 Jahre wurde bewusst gewählt, da ältere Kinder als heranwachsende Jugendliche ein ganz anderes Freizeitverhalten haben. Der Aufenthalt auf Spielplätzen ist hier nach den Ergebnissen des Kooperationsprojektes mit der FH Bielefeld, Fachbereich Sozialwesen, Prof. Dr. Althenhöner und Julia Grochtmann, die im November 2017 im Jugendhilfeausschuss der Stadt Verl vorgestellt wurden, für diese Altersgruppe zu vernachlässigen. Die genaue Verteilung der Alterszielgruppe zeigt sich wie folgt:

	0-2 Jahre	3-5 Jahre	U6-Kinder (0-5 Jahre)	Ü6-Kinder (6-12 Jahre)	U6 + Ü6 Kinder
Anzahl Kinder	785	782	1.567	1.871	3.438



Die Anzahl der Kinder verteilt sich folgendermaßen auf die einzelnen Wohnbereiche in Verl:

Alter der Kinder/ Ortsteil	0-2 Jahre	3-5 Jahre	U6-Kinder (0-5 Jahre)	Ü6-Kinder (6-12 Jahre)	U6 + Ü6 Kinder
Verl, Innenstadt Ost	111	114	225	292	517
Verl, Innenstadt West	106	114	220	185	405
Verl-Nord	94	100	194	234	428
Verl-West	67	82	149	161	310
Sürenheide	115	118	233	288	521
Bornholte Bhf.	60	77	137	164	301
Kaunitz	105	90	195	232	427
Sende	24	17	41	26	67



Die Zuordnung und Begrenzungen der einzelnen Wohngebiete sowie die sozialplanerischen Aspekte werden in Kapitel 2.1 dargestellt.

Die Straßenverläufe, die in mehreren Wohngebieten als Grenze dienen, sind anhand der Kindergartenbezirke ausschließlich einem Wohngebiet zugeweiht worden, sodass die Summe der Kinder der einzelnen Wohngebiete rechnerisch mit der Summe der Kinderzahlen für ganz Verl identisch ist.

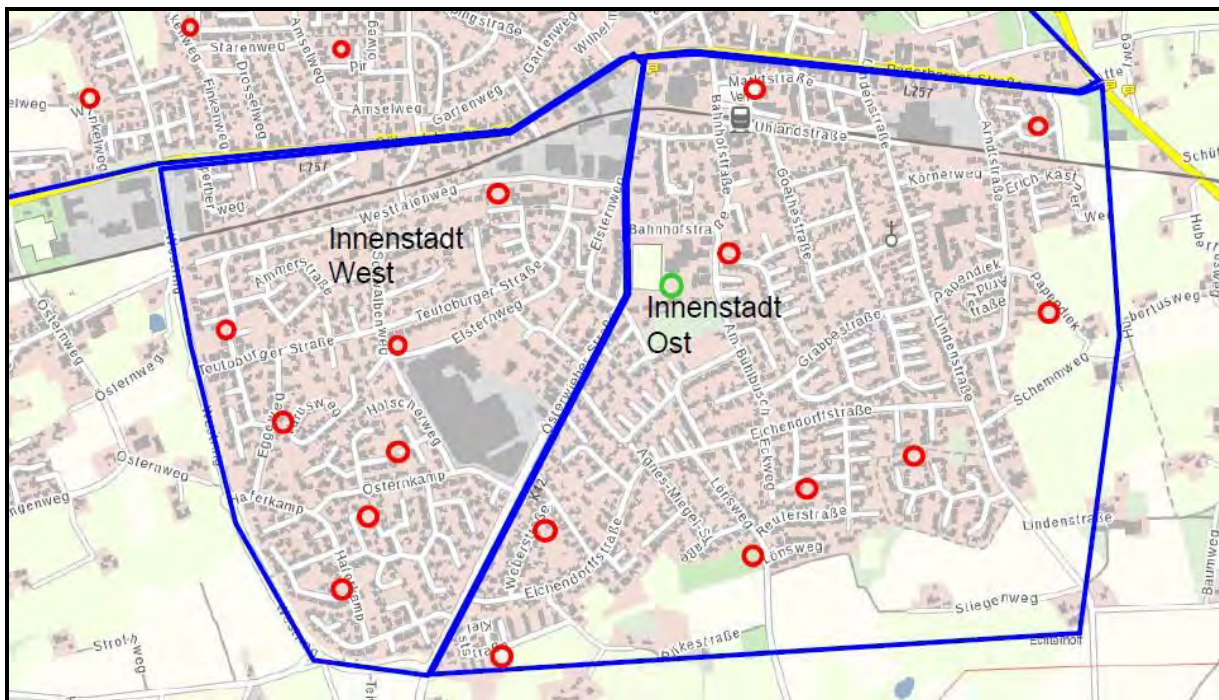
3.2 Verteilung der Spielplätze auf die Ortsteile und Wohngebiete mit Zuordnung der Alterszielgruppe

Verl, Innenstadt Ost

Nummer	Name	Zielgruppe U6	Zielgruppe Ü6
1.	Spielplatz Annaburger Straße	X	
2.	Spielplatz Kleiststraße	X	X
3.	Spielplatz Lessingstraße	X	
4.	Spielplatz Lönsweg	X	
5.	Spielplatz Marktplatz		
6.	Spielplatz Mörikestraße	X	X
7.	Spielplatz Papendiek		X
8.	Spielplatz Weberstraße	X	
9.	Spielplatz Wilhelm-Busch-Straße		X
Schule	Spielplatz Schulhof Am Bühlbusch		X

Der Spielplatz Marktplatz wird nicht als ein Spielplatz mitgewertet, da es sich lediglich um ein Spielgerät handelt und nicht um einen richtigen Spielplatz.

Im Wohngebiet Innenstadt Ost steht im Nachmittagsbereich der Schulhof der Grundschule Am Bühlbusch den Kindern als weiterer Spielplatz zur Verfügung.



Auf der Karte sind die Spielplätze für die Wohngebiete Innenstadt Ost und Innenstadt West dargestellt.

Verl, Innenstadt West

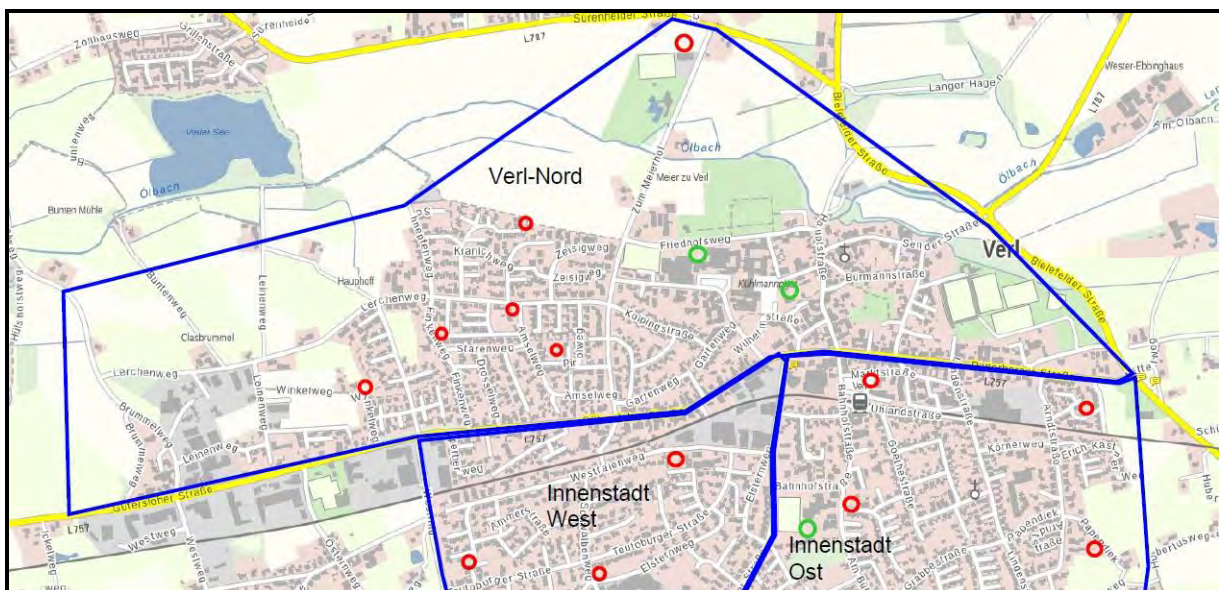
Nummer	Name	Zielgruppe U6	Zielgruppe Ü6
10.	Spielplatz Elsternweg	X	
11.	Spielplatz Hermannsweg	X	X
12.	Spielplatz Hölscherweg		X
13.	Spielplatz Katherine-Allfrey-Straße	X	X
14.	Spielplatz Roggenkamp	X	X
15.	Spielplatz Varusweg	X	X
16.	Spielplatz Westfalenweg		X

Verl-Nord

Nummer	Name	Zielgruppe U6	Zielgruppe Ü6
17.	Spielplatz Amselweg	X	
18.	Spielplatz Finkenweg	X	
19.	Spielplatz Kranichweg		X
20.	Spielplatz Pirolweg		X
21.	Spielplatz Rebhuhnweg	X	X
Schule	Spielplatz Schulhof Marienschule		X
Schule	Spielplatz Schulzentrum/ Gesamtschule		X
39.	Spielplatz Im Freibad	X	X
40.	Spielplatz Zum Meierhof	X	X

Im Wohngebiet Verl-Nord steht im Nachmittagsbereich der Schulhof der Grundschule Marienschule und der Schulhof der Gesamtschule im Schulzentrum den Kindern als weiterer Spielplatz zur Verfügung. Der Spielplatz Im Freibad ist nur nutzbar, wenn ein Besuch im Freibad vorliegt und wird daher nur räumlich dem Stadtteil zugerechnet.

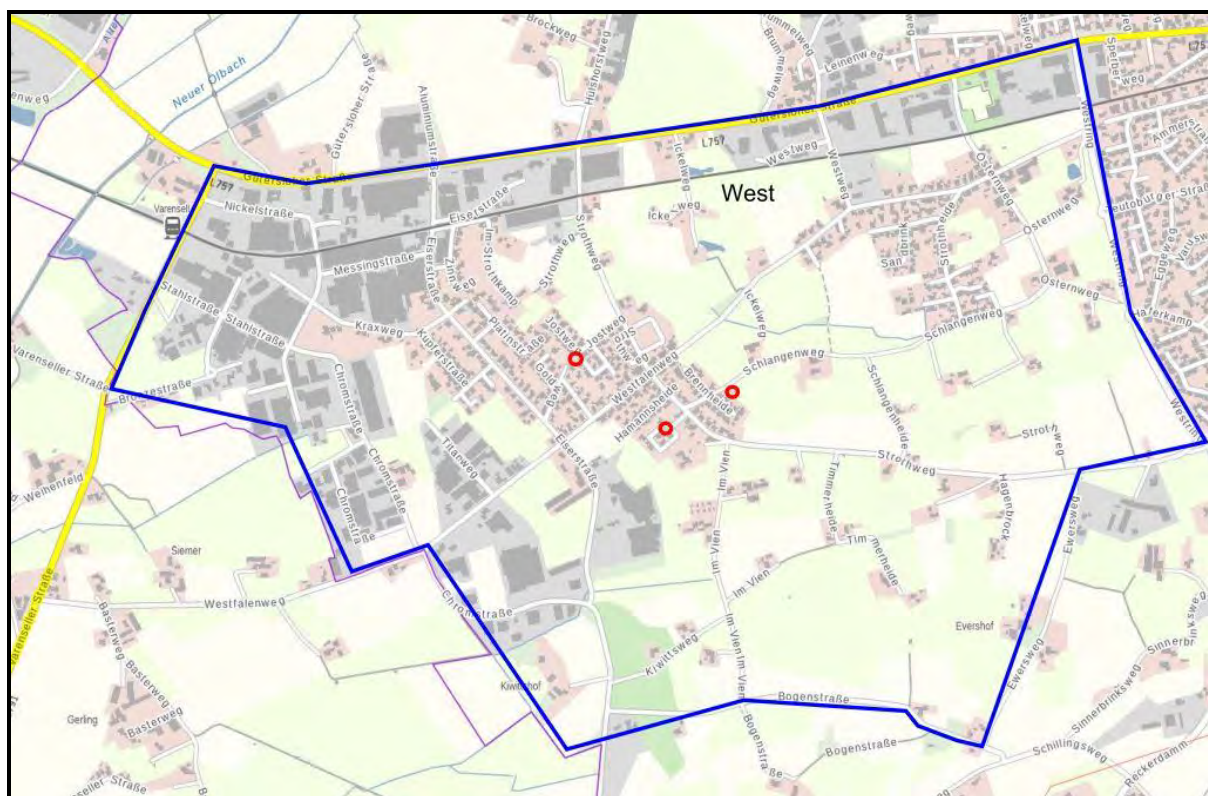
Der Stadtteilspielplatz Zum Meierhof wurde im Mai 2022 fertiggestellt.



Auf der Karte sind die Spielplätze für das Wohngebiet Verl-Nord dargestellt.

Verl-West

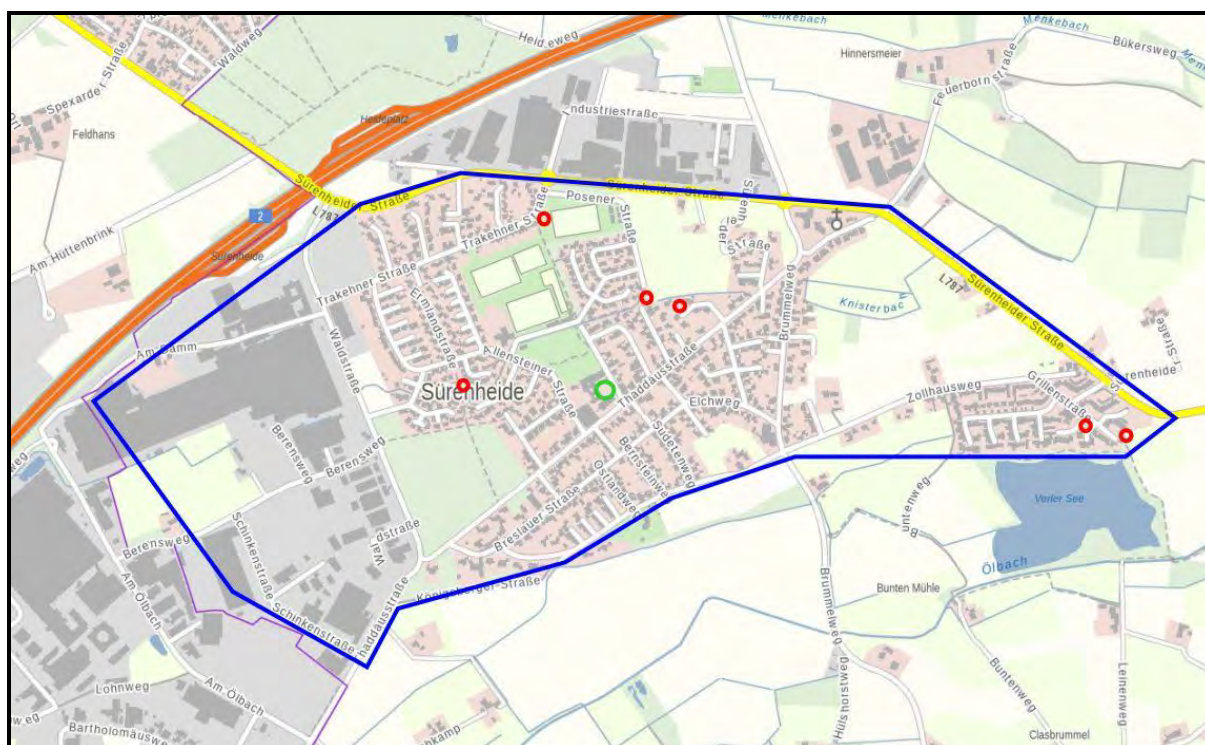
Nummer	Name	Zielgruppe U6	Zielgruppe Ü6
22.	Spielplatz Jostweg	X	X
41.	Spielplatz Lohmannsheide	X	
23.	Spielplatz Schlangenweg		X



Auf der Karte sind die Spielplätze für das Wohngebiet Verl-West dargestellt.

Sürenheide

Nummer	Name	Zielgruppe U6	Zielgruppe Ü6
24.	Spielplatz Gleiwitzer Straße	X	
25.	Spielplatz Grillenstraße groß		X
26.	Spielplatz Grillenstraße klein	X	
27.	Spielplatz Masurenstraße	X	
28.	Spielplatz Posener Straße		X
29.	Spielplatz Trakehner Straße	X	X
Schule	Spielplatz Schulhof Grundschule St. Georg Sürenheide		X

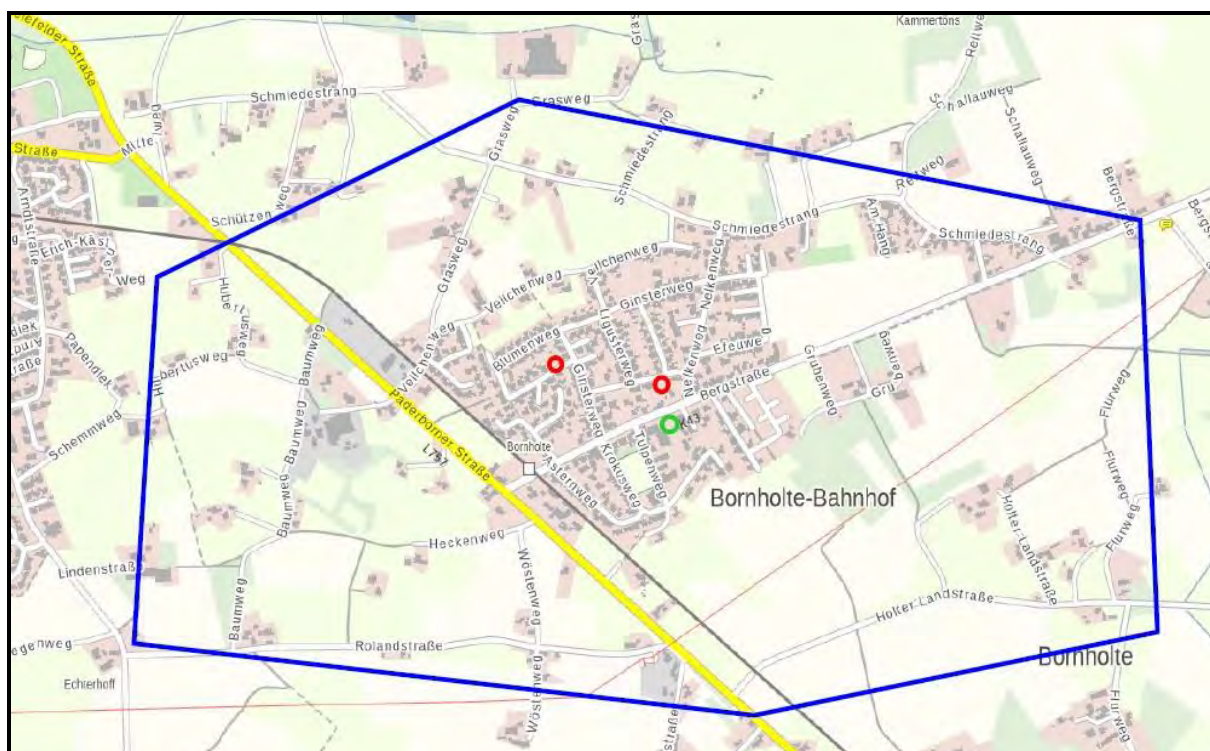


Auf der Karte sind die Spielplätze für den Ortsteil Sürenheide dargestellt.

Bornholte Bahnhof

Nummer	Name	Zielgruppe U6	Zielgruppe Ü6
30.	Spielplatz Dahlienweg		X
32.	Spielplatz Lupinenweg	X	
Schule	Spielplatz Schulhof Grundschule Kaunitz-Bornholte		X

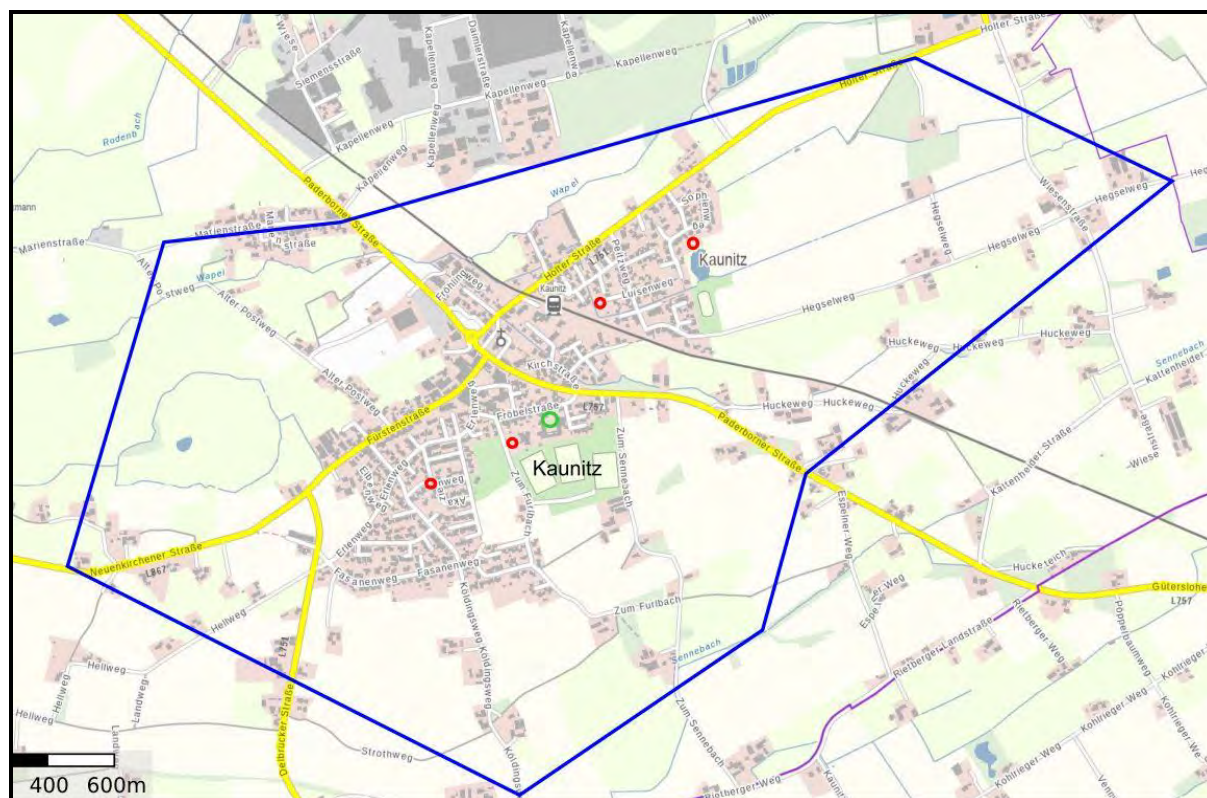
Im Ortsteil Bornholte Bahnhof steht im Nachmittagsbereich der Schulhof der Grundschule Kaunitz – Bornholte den Kindern als weiterer Spielplatz zur Verfügung.



Auf der Karte sind die Spielplätze für den Ortsteil Bornholte Bahnhof dargestellt.

Kaunitz

Nummer	Name	Zielgruppe U6	Zielgruppe Ü6
34.	Spielplatz Köldingsweg groß		X
35.	Spielplatz Peitzweg	X	
36.	Spielplatz Sophienweg	X	X
37.	Spielplatz Zum Furlbach		X
Schule	Spielplatz Schulhof Grundschule Kaunitz-Bornholte		X



Auf der Karte sind die Spielplätze für den Ortsteil Kaunitz dargestellt.

Sende

Nummer	Name	Zielgruppe U6	Zielgruppe Ü6
38.	Spielplatz Kieselweg	X	X

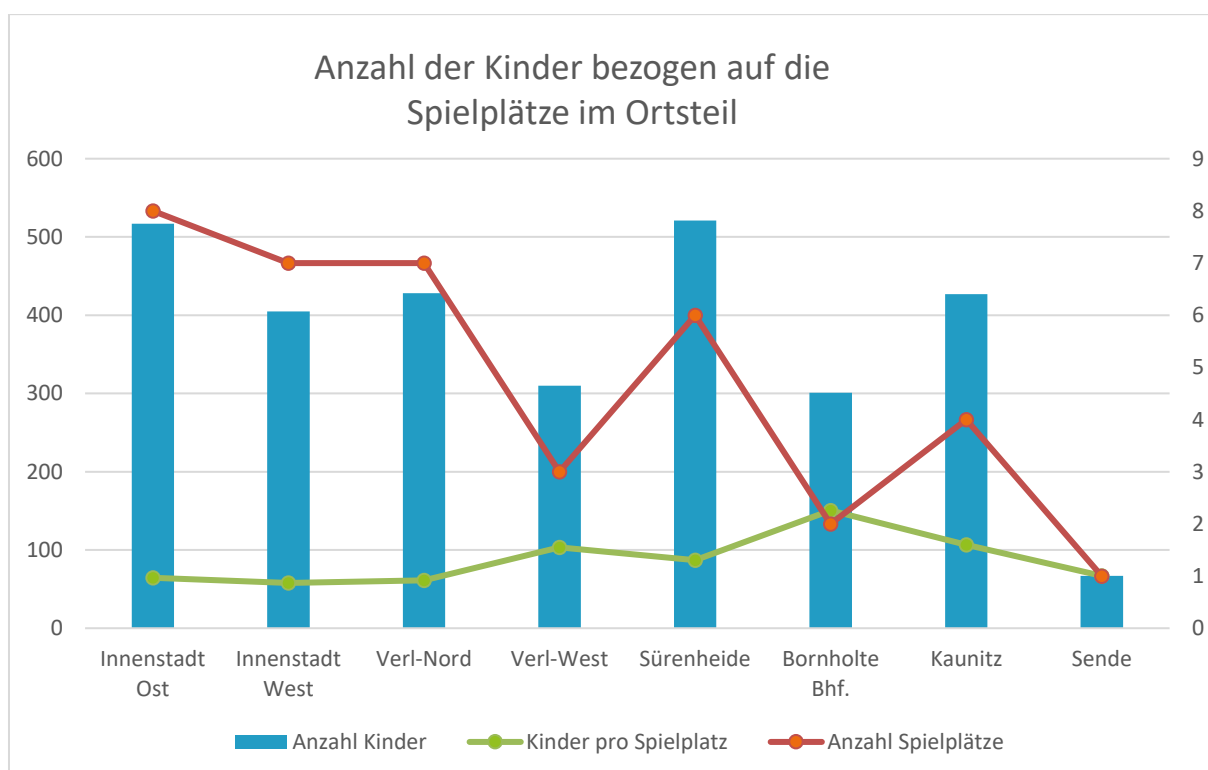


Auf der Karte ist der Spielplatz für den Ortsteil Sende dargestellt.

3.3 Anzahl der Kinder bezogen auf die Spielplätze im Ortsteil

Um eine Vergleichbarkeit über die Anzahl der Kinder pro Ortsteil bzw. Wohngebiet und die dort vorhandenen Spielplätze zu bekommen, wurde in einem nächsten Schritt ermittelt, wie viele Kinder im Alter von 0-12 Jahren sich pro Ortsteil bzw. Wohngebiet rein rechnerisch einen Spielplatz teilen. Dazu wurde jeweils die Anzahl der Kinder im Ortsteil bzw. Wohngebiet und die Anzahl der vorhandenen Spielplätze ohne Spielplätze auf den Schulhöfen aber mit dem Neubau Zum Meierhof ins Verhältnis gestellt.

Ortsteil	Anzahl Kinder	Anzahl Spielplätze	Kinder pro Spielplatz
Verl, Innenstadt Ost	517	8	64,4
Verl, Innenstadt West	405	7	57,9
Verl-Nord	428	7	61,1
Verl-West	310	3	103,3
Sürenheide	521	6	86,8
Bornholte Bahnhof	301	2	150,5
Kaunitz	427	4	106,8
Sende	67	1	67,0
Mittelwert			87,3



Aus der vorstehenden Tabelle zeigt sich, dass der Mittelwert der Kinder, die sich pro Ortsteil bzw. Wohngebiet einen Spielplatz teilen, bei 87 Kindern liegt. Die wenigsten Kinder teilen sich einen Spielplatz im Ortsteil Innenstadt West (58 Kinder) und in Verl-Nord (61 Kinder).

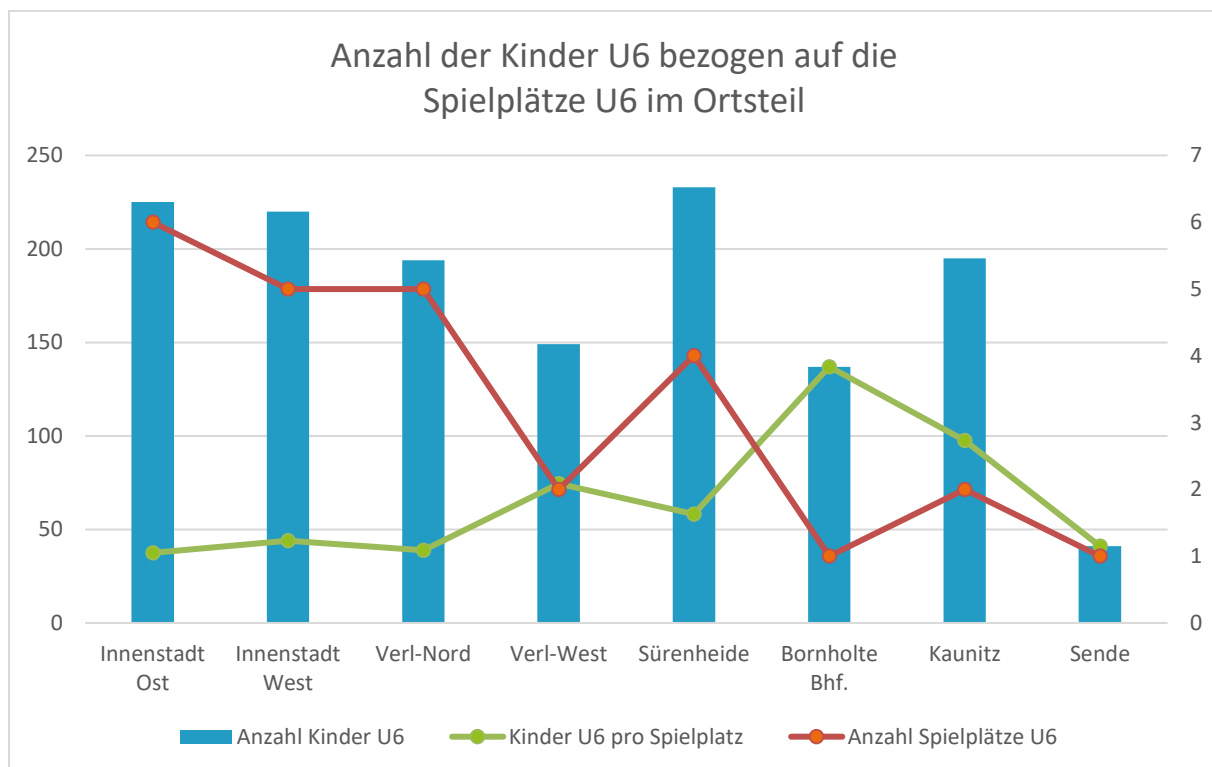
Ebenso unter dem Mittelwert liegen die Bereiche Innenstadt Ost (65 Kinder), Sende (67 Kinder) und Sürenheide (87 Kinder).

Die meisten Kinder teilen sich einen Spielplatz in Verl-West (103 Kinder) und Kaunitz (107 Kinder). Ebenfalls über dem Mittelwert liegt der Ortsteil Bornholte Bahnhof (151 Kinder).

Für eine weitere qualifizierte Bedarfsbetrachtung wird das altersgerechte Platzangebot differenziert für die Altersgruppen U6 und Ü6 betrachtet.

Anzahl der Kinder U6 bezogen auf die Anzahl der Spielplätze U6

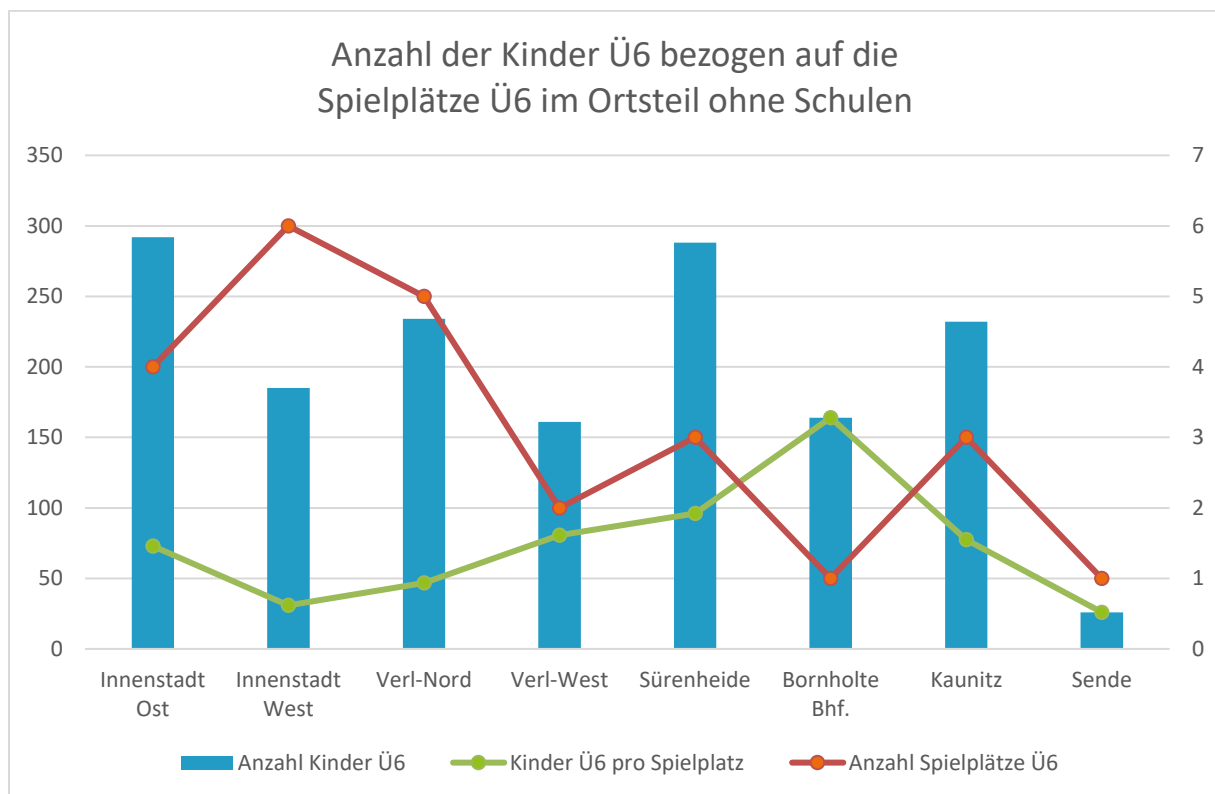
Ortsteil	Anzahl Kinder U6	Anzahl Spielplätze U6	Kinder pro Spielplatz
Verl, Innenstadt Ost	225	6	37,5
Verl, Innenstadt West	220	5	44,0
Verl-Nord	194	4	38,8
Verl-West	149	2	74,5
Verl, Sürenheide	233	4	58,3
Bornholte Bahnhof	137	1	137,0
Kaunitz	195	2	97,5
Sende	41	1	41,0
Mittelwert			66,1



Der Mittelwert für die Anzahl der Kinder U6, die sich einen U6-Spielplatz im Ortsteil bzw. Wohngebiet teilen, liegt bei 66 Kindern. Die wenigsten U6 Kinder teilen sich rein rechnerisch gesehen einen Spielplatz U6 in Verl, Innenstadt Ost (38 Kinder) und in Verl-Nord (39 Kinder). Ebenfalls unter dem Mittelwert liegen Sende (41 Kinder), Innenstadt West (44 Kinder) und Sürenheide (58 Kinder). Die meisten Kinder teilen sich rechnerisch einen Spielplatz in Verl-West (75 Kinder), Kaunitz (98 Kinder) und Bornholte Bahnhof (137 Kinder).

Anzahl der Kinder Ü6 bezogen auf die Anzahl der Spielplätze Ü6

Ortsteil	Anzahl Kinder Ü6	Anzahl Spielplätze Ü6	Kinder pro Spielplatz
Verl, Innenstadt Ost	292	4	73,0
Verl, Innenstadt West	185	6	30,8
Verl, Nord	234	4	46,8
Verl, West	161	2	80,5
Verl, Sürenheide	288	3	96,0
Verl, Bornholte Bahnhof	164	1	164,0
Verl, Kaunitz	232	3	77,3
Verl, Sende	26	1	26,0
Mittelwert			74,3



Der Mittelwert für die Anzahl der Kinder Ü6, die sich einen Ü6 Spielplatz im Ortsteil bzw. Wohngebiet teilen, liegt bei 74 Kindern. Dieser Wert fällt etwas höher aus, als bei den U6 Kindern. Die wenigsten Ü6 Kinder teilen sich rein rechnerisch gesehen einen Ü6 Spielplatz in Sende (26 Kinder) und in Verl, Innenstadt West (31 Kinder). Ebenfalls unter dem Mittelwert liegen Verl-Nord (47 Kinder), und Innenstadt Ost (73 Kinder). Die meisten Kinder teilen sich rechnerisch einen Spielplatz in Bornholte Bahnhof (164 Kinder). Ebenfalls über dem Mittelwert liegen Kaunitz (77 Kinder), Verl-West (81 Kinder) und Sürenheide (96 Kinder).

In den Ortsteilen bzw. Wohngebieten Verl, Innenstadt Ost, Verl-Nord und Bornholte Bahnhof entwickelt sich die Situation aber noch weiter positiv, da in diesen Bereichen in den Nachmittagsstunden noch die Spielplatzanlagen der Schulhöfe zur Verfügung stehen. Diese richten sich gerade in ihrer Ausstattung an die Zielgruppe Ü6.

Insgesamt ist die Streuung der Werte bei den Kindern Ü6 pro Spielplatz größer als bei den Kindern U6 pro Spielplatz. Dort ist die Verteilung etwas ausgewogener.

3.4 Kinder im fußläufigen Einzugsbereich der Spielplätze

In der nächsten Tabelle wird dargestellt, wie viele Kinder U6, Ü6 und U6+Ü6 im Ortsteil bzw. Wohngebiet wohnen. Orange hinterlegt ist die jeweils höhere Zahl (U6 oder Ü6) der Kinder. In den rechten Spalten sind die Kinderzahlen hinterlegt, die in einem Umkreis von ca. einem Kilometer des Spielplatzes wohnen. Dadurch wird deutlich, dass viele Kinder fußläufig Spielplätzen im eigenen Wohnquartier als auch weitere Spielplätze in anderen Wohnquartieren fußläufig erreichen können. Die grün hinterlegten Zahlen geben die Spielplätze an, die fußläufig quartiersübergreifend von den meisten Kindern und Familien erreicht werden können.

Die Schulhöfe wurden bei dieser Betrachtung nicht bzw. noch nicht berücksichtigt.

Nr.	Name Spielplatz	Kinder im Ortsteil			Kinder ca. 1 km im Umkreis des Spielplatzes		
		U6	Ü6	U6+Ü6	U6	Ü6	U6+Ü6
Verl, Innenstadt Ost							
1.	Spielplatz Annaburger Straße	225	292	517	290	289	579
2.	Spielplatz Kleiststraße	225	292	517	229	264	493
3.	Spielplatz Lessingstraße	225	292	517	400	432	832
4.	Spielplatz Lönsweg	225	292	517	361	406	767
5.	Spielplatz Marktplatz	225	292	517	331	342	673
6.	Spielplatz Mörikestraße	225	292	517	389	407	796
7.	Spielplatz Papendiek	225	292	517	264	271	535
8.	Spielplatz Weberstraße	225	292	517	397	421	818
9.	Spielplatz Wilhelm-Busch-Straße	225	292	517	293	334	627
Verl, Innenstadt West							
10.	Spielplatz Elsternweg	220	185	405	430	479	909
11.	Spielplatz Hermannsweg	220	185	405	368	402	770
12.	Spielplatz Hölscherweg	220	185	405	415	463	878
13.	Spielplatz Katherine-Allfrey-Straße	220	185	405	379	414	793
14.	Spielplatz Roggenkamp	220	185	405	324	327	651
15.	Spielplatz Varusweg	220	185	405	391	429	820
16.	Spielplatz Westfalenweg	220	185	405	514	546	1060
Verl, Nord							
17.	Spielplatz Amselweg	194	234	428	293	324	617
18.	Spielplatz Finkenweg	194	234	428	229	273	502
19.	Spielplatz Kranichweg	194	234	428	209	256	465
20.	Spielplatz Pirolweg	194	234	428	294	329	623
21.	Spielplatz Rebhuhnweg	194	234	428	221	276	497
40.	Spielplatz Zum Meierhof	194	234	428	19	25	44
Verl, West							
22.	Spielplatz Jostweg	149	161	310	119	134	253
41.	Spielplatz Lohmannsheide	149	161	310	119	134	253
23.	Spielplatz Schlangenweg	149	161	310	143	152	295
Verl, Sürenheide							
24.	Spielplatz Gleiwitzer Straße	233	288	521	163	210	373
25.	Spielplatz Grillenstraße groß	233	288	521	108	124	232
26.	Spielplatz Grillenstraße klein	233	288	521	108	124	232
27.	Spielplatz Masurenstraße	233	288	521	213	266	479
28.	Spielplatz Posener Straße	233	288	521	213	266	479
29.	Spielplatz Trakehner Straße	233	288	521	165	211	376
Verl, Bornholte Bahnhof							
30.	Spielplatz Dahlienweg	137	164	301	137	164	301
32.	Spielplatz Lupinenweg	137	164	301	137	164	301
Verl, Kaunitz							
34.	Spielplatz Köldingsweg groß	195	232	427	161	186	347
35.	Spielplatz Peitzweg	195	232	427	177	206	383
36.	Spielplatz Sophienweg	195	232	427	143	172	315
37.	Spielplatz Zum Furlbach	195	232	427	185	221	406
Verl, Sende							
38.	Spielplatz Kieselweg	41	26	67	41	26	67

Aus der vorstehenden Auflistung ist ersichtlich, dass die meisten Kinder fußläufig, im Radius von ca. einem Kilometer um die Spielplätze Westfalenweg, Elsternweg und Hölscherweg wohnen und die Spielplätze in der Innenstadt West fußläufig erreichen können. Bei diesen Kindern handelt es sich sowohl um Kinder aus dem Wohngebiet der Innenstadt West, als auch Kinder aus der Innenstadt Ost, aus Verl-Nord und Verl-West.

In allen Wohngebieten gibt es sowohl Kinder im Bereich U6 als auch Ü6. Im Vergleich zum Vorjahr überwiegt nun bis auf den Ortsteil Sende der Anteil der Ü6 Kinder.

3.5 Geplante Neubaugebiete im Stadtgebiet Verl

Es gibt konkrete Planungen für drei Neubaugebiete in der Stadt Verl.

Ein Neubaugebiet entsteht im Bereich Köldingsweg/ Fasanenweg in Kaunitz. Aktuell befindet sich das Neubaugebiet im 1. Bauabschnitt und es werden 15 Baugrundstücke bebaut. Darüber hinaus entstehen im 2. Bauabschnitt in den nächsten 3-4 Jahren 50 weitere Bauplätze.

Ein weiteres Neubaugebiet entsteht bereits am Schlangenweg in Verl-West mit ca. 25 Baugrundstücken. Die Bautätigkeiten auf städtischen Grundstücken sind größtenteils abgeschlossen und die letzten Einzüge erfolgen im Laufe des Jahres 2024.

Ein weiteres Neubaugebiet entsteht im Ortsteil Verl West Am Strothweg/ Jostweg mit ca. 30 Baugrundstücken. Die Bautätigkeiten haben bereits begonnen und die Einzüge sind noch nicht abgeschlossen. Ein weiteres Wohngebiet entsteht am Östernweg mit über 100 Wohneinheiten. Der Baubeginn ist bereits erfolgt. Dort sind zwei Spielplätze angedacht.

In dem Neubaugebiet in dem Holunderweg in Bornholte Bahnhof hat es bereits die ersten Einzüge gegeben, sodass diese Kinderzahlen bereits in die Bedarfsberechnungen dieser Spielplatzbedarfsplanung eingeflossen sind. Es werden noch weitere Einzüge folgen, sodass die Anzahl der Kinder in Bornholte Bahnhof weiter steigen wird.

Darüber hinaus gibt es weitere Planungen für Neubaugebiete, diese sind aber noch nicht abgeschlossen und werden daher in die aktuelle Spielplatzplanung noch nicht mit einbezogen.

Aus den aktuellen Neubaugebieten werden sich somit steigende Kinderzahlen in den Ortsteilen Bornholte Bahnhof, Kaunitz und Verl-West ergeben.

3.6 Alternative Spielplätze im Nahbereich

In der nächsten Tabelle wird dargestellt, wie viele Spielplätze sich im Umkreis von einem Kilometer bzw. im gleichen Ortsteil bzw. Wohngebiet befinden, die ebenso von Kindern und Familien aufgesucht werden können. In der letzten Spalte ist vermerkt, ob es bereits geplante Neubaugebiete geben wird, was mit steigenden Kinderzahlen für den Ortsteil bzw. Wohngebiet einhergehen würde.

Nr.	Name Spielplatz	Andere Spielplätze 1 km			Andere Spielplätze im Ortsteil			Neubaugebiet
		U6	Ü6	U6+Ü6	U6	Ü6	U6+Ü6	
1.	Annaburger Straße	2	3	4	5	4	7	Nein
2.	Kleiststraße	6	5	8	5	3	7	Nein
3.	Lessingstraße	4	6	9	5	4	7	Nein
4.	Lönsweg	5	6	8	5	4	7	Nein
5.	Marktplatz							Nein
6.	Mörikestraße	4	4	7	5	3	7	Nein
7.	Papendiek	4	2	5	6	3	7	Nein
8.	Weberstraße	7	7	10	5	4	7	Nein
9.	Wilhelm-Busch-Straße	5	4	7	6	3	7	Nein
10.	Elsternweg	6	4	8	3	5	6	Nein
11.	Hermannsweg	5	6	8	3	5	6	Nein
12.	Hölscherweg	8	6	10	4	4	6	Nein
13.	Katherine-Allfrey-Straße	6	5	9	3	4	6	Nein
14.	Roggenkamp	5	5	8	3	4	6	Nein
15.	Varusweg	6	5	8	4	4	6	Nein
16.	Westfalenweg	10	6	13	4	4	6	Nein
17.	Amselweg	2	4	5	3	4	5	Nein
18.	Finkenweg	2	4	5	3	4	5	Nein
19.	Kranichweg	3	3	5	4	3	5	Nein
20.	Pirolweg	3	3	5	4	3	5	Nein
21.	Rebhuhnweg	2	2	4	3	3	5	Nein
40.	Zum Meierhof	0	0	0	3	5	5	Nein
22.	Jostweg	1	1	2	1	1	2	Ja
41.	Lohmannsheide	1	1	2	1	1	2	Ja
23.	Schlangenberg	2	1	2	2	1	2	Ja
24.	Gleiwitzer Straße	2	2	3	3	3	5	Nein
25.	Grillenstraße groß	1	0	1	4	2	5	Nein
26.	Grillenstraße klein	0	1	1	3	3	5	Nein
27.	Masurenstraße	2	2	3	3	3	5	Nein
28.	Posener Straße	3	1	3	4	2	5	Nein
29.	Trakehner Straße	2	1	3	3	2	5	Nein
30.	Dahlienweg	1	0	1	1	0	1	Ja
32.	Lupinenweg	0	1	1	0	1	1	Ja
34.	Köldingsweg groß	1	1	2	2	2	3	Ja
35.	Peitzweg	1	3	3	1	3	3	Ja
36.	Sophienweg	1	1	2	1	2	3	Ja
37.	Zum Furlbach	2	2	3	2	2	3	Ja
38.	Kieselweg	0	0	0	0	0	0	Nein

Auch in dieser Tabelle sind die Spielplätze auf den Schulhöfen bzw. in Bau befindliche nicht berücksichtigt worden.

Die wenigsten alternativen Zugänge zu Spielplätzen gibt es in den kleinen Ortsteilen, wie Sende, Bornholte Bahnhof und Verl-West. Ansonsten sind fußläufig immer mehrere Spielplätze erreichbar. Kinder und Familien haben somit die Wahl, sich den Spielplatz auszusuchen, der ihren Bedürfnissen am besten gerecht wird bzw. bei der Auswahl des zu besuchenden Spielplatzes immer wieder neu zu wählen und dadurch Abwechslung zu schaffen.

3.7 Bewertung der Spielplätze

Die nachfolgende Tabelle gibt einen Überblick über die Bewertung der Spielplätze. In der Darstellung wurde berücksichtigt, ob und wann die Spielplätze in den letzten fünf Jahren Instand gesetzt bzw. einzelne Spielgeräte ersetzt wurden. Dies ist jeweils in gemeinsamer Entscheidung zwischen den Fachbereichen Tiefbau/Bauhof und Jugend umgesetzt worden. Anschließend wurde die Anzahl der Spielgeräte erfasst und die Aktivitäten an den Spielgeräten mit Punkten hinterlegt (z.B. an einer Schaukel kann geschaukelt werden = 1 Aktivität; an einem Kombiklettergerüst kann geklettert, gerutscht, balanciert werden = 3 Aktivitäten). Ebenfalls Punkte gibt es für den Zustand der Geräte und die Aufenthaltsqualität. Die maximale Punktzahl beträgt 12 Punkte. Nähere Erläuterungen zu der Punkteverteilung stehen unter der Tabelle. Aus den drei Bewertungsbereichen ergeben sich dann die Punkte insgesamt und dadurch in einem zweiten Schritt eine Auswertung zu der aktuellen Bewertung aller Spielplätze in der Stadt Verl.

Grundsätzlich ist an dieser Stelle anzumerken, dass alle Spielplätze in der Stadt Verl, ungeachtet ihrer derzeitigen Ausstattungsstandards einen gepflegten Eindruck machen und keine nennenswerten Defizit aufweisen. Der Bauhof der Stadt Verl ist in diesem Segment aktiv unterwegs in der Grünpflege, Geräteunterhaltung als auch in der technischen Überprüfung und Wartung der Spielgeräte.

Nr.	Name Spielplatz	Innerhalb der letzten 5 Jahre erstellt/ Instand gesetzt	wann?	Anzahl Spielgeräte	Anzahl Aktivitäten	Punkte für Aktivitäten, Vielseitigkeit	Punkte für Zustand der Geräte	Punkte für Aufenthaltsqualität	Punkte insgesamt
1.	Spielplatz Annaburger Straße	ja	2022/ 2023	7	12	4	3	3	10
2.	Spielplatz Kleiststraße	nein		8	14	4	3	3	10
3.	Spielplatz Lessingstraße	nein		9	9	3	3	3	9
4.	Spielplatz Lönsweg	ja	2018	2	4	2	4	3	9
5.	Spielplatz Marktplatz	nein							
6.	Spielplatz Mörikestraße	nein		6	14	4	3	3	10
7.	Spielplatz Papendiek	ja	2021	7		4	3	3	10
8.	Spielplatz Weberstraße	ja	2022/ 2023	4	4	2	3	2	7
9.	Spielplatz Wilhelm-Busch-Straße	ja	2020	6	11	4	3	3	10
10.	Spielplatz Elsternweg	nein		4	6	2	3	3	8
11.	Spielplatz Hermannsweg	nein		7	9	3	2	3	8
12.	Spielplatz Hölscherweg	Ja	2022/ 2023	4	10	3	4	2	9
13.	Spielplatz Katherine-Allfrey-Straße	nein		5	10	3	2	2	7
14.	Spielplatz Roggenkamp	nein		5	10	3	2	2	7
15.	Spielplatz Varusweg	Ja	2023	3	10	3	4	2	9
16.	Spielplatz Westfalenweg	ja	2018/ 2019	7	11	4	4	3	11
17.	Spielplatz Amselweg	nein		4	8	3	3	2	8
18.	Spielplatz Finkenweg	nein		4	8	3	3	3	9
19.	Spielplatz Kranichweg	ja	2017	6	10	3	3	3	9
20.	Spielplatz Pirolweg	nein		6	13	4	3	3	10
21.	Spielplatz Rebhuhnweg	ja	2021	9	15	4	4	3	11
40.	Spielplatz Zum Meierhof	ja	2022	15+	15+	4	4	4	12
22.	Spielplatz Jostweg	ja	2018	7	12	4	3	3	10
41.	Spielplatz Lohmannsheide	-	-	-	-	-	-	-	-
23.	Spielplatz Schlangenweg	nein		8	15	4	3	3	10
24.	Spielplatz Gleiwitzer Straße	nein		5	8	3	3	3	9
25.	Spielplatz Grillenstraße groß	nein		7	13	4	3	3	10
26.	Spielplatz Grillenstraße klein	nein		4	6	2	4	2	8
27.	Spielplatz Masurenstraße	nein		4	8	3	3	3	9

28.	Spielplatz Posener Straße	nein		2	9	3	4	2	9
29.	Spielplatz Trakehner Straße	ja	2021	15	15+	4	4	4	12
30.	Spielplatz Dahlienweg	ja	2021	2	7	3	4	3	10
32.	Spielplatz Lupinenweg	ja	2021	2	5	2	4	3	9
34.	Spielplatz Ködingsweg groß	nein		5	10	3	2	3	8
35.	Spielplatz Peitzweg	ja	2018	6	12	4	4	4	12
36.	Spielplatz Sophienweg	ja	2017	10	15+	4	3	4	11
37.	Spielplatz Zum Furlbach	ja	2021	6		4	3	4	11
38.	Spielplatz Kieselweg	Ja	2023	9	12	4	3	2	9

Erläuterungen:

Punkte für Aktivitäten, Vielseitigkeit: (1 Punkt: 0-3 Aktivitäten; 2 Punkte: 4-6 Aktivitäten; 3 Punkte: 7-10 Aktivitäten; 4 Punkte: mehr als 11 Aktivitäten)

Zustand der Geräte: (1 Punkt: meisten Spielgeräte defekt; 2 Punkte: Spielgeräte "ausgespielt", in die Jahre gekommen; 3 Punkte: alle Geräte funktional nutzbar, max. optisch verschönern, ...; 4 Punkte: top Zustand aller Geräte)

Aufenthaltsqualität: (1 Punkt: keine Bänke, vermoost, ungemütlich, ...; 2 Punkte: Bank, Tisch, ungemütlich; 3 Punkte: Tisch, Bänke, Schatten, ruhige Lage, gemütlich; 4 Punkte: wie 3 Punkte und zusätzlich Hängematte, Waldsofa)

Auswertung

Bei der Auswertung des Zustandes der Spielplätze haben folgende Spielplätze, die meisten davon wurden in den letzten Jahren Instand gesetzt bzw. komplett neu erstellt, am besten abgeschnitten:

- 12 Punkte: Spielplatz Trakehner Straße, Spielplatz Peitzweg, Spielplatz Zum Meierhof
- 11 Punkte: Spielplatz Westfalenweg, Spielplatz Rebhuhnweg, Spielplatz Sophienweg, Spielplatz Zum Furlbach
- 10 Punkte: Spielplatz Annaburger Straße, Spielplatz Kleiststraße, Spielplatz Mörikestraße, Spielplatz Papendiek, Spielplatz Wilhelm-Busch-Straße, Spielplatz Piroldweg, Spielplatz Jostweg, Spielplatz Schlangenweg, Spielplatz Grillenstraße groß, Spielplatz Dahlienweg
- 9 Punkte: Spielplatz Lessingstraße, Spielplatz Lönsweg, Spielplatz Varusweg, Spielplatz Finkenweg, Spielplatz Kranichweg, Spielplatz Gleiwitzer Straße, Spielplatz Masurenstraße, Spielplatz Posener Straße, Spielplatz Lupinenweg, Spielplatz Kieselweg, Spielplatz Hölscherweg
- 8 Punkte: Spielplatz Elsternweg, Spielplatz Hermannsweg, Spielplatz Amselweg, Spielplatz Grillenstraße klein, Spielplatz Köldingsweg groß, Spielplatz Weberstraße
- 7 Punkte: Spielplatz Katherine-Allfrey-Straße, Spielplatz Roggenkamp
- 6 Punkte: -
- 5 Punkte: -

Insgesamt betrachtet haben die Spielplätze Ü6 höhere Bewertungen bekommen als Spielplätze U6, da sie in der Regel mehr Spielgeräte haben und damit mehr Aktivitäten ermöglichen. Hierbei ist zu berücksichtigen, dass ältere Kinder auch ein höheres Bewegungspotential haben und mehr Anreize zum Klettern, Balancieren und sich Ausprobieren benötigen.

4. Fazit

Die Stadt Verl verfügt in allen Ortsteilen über attraktive und vielseitige Spielplätze, die sowohl Kindern viel Spaß beim Spielen und Entdecken als auch Eltern beim Verweilen bieten. Die Spielplätze sind kontinuierlich in den letzten Jahren gepflegt und Geräte Instand gesetzt bzw. erneuert worden. Es gibt keinen Spielplatz, wo Spielgeräte defekt und daher unbespielbar sind. Dennoch ist die Attraktivität der Spielplätze unterschiedlich. Dies liegt u.a. an dem Alter und der Größe des Spielplatzes, der Ausstattung mit Spielgeräten und den Verweilmöglichkeiten.

Mit Hilfe der zuvor dargestellten Auswertungen, sowohl der Spielplätze als auch der Kinderzahlen, ergeben sich für jeden Stadtteil unterschiedliche Empfehlungen und Planungen für die nächsten Jahre.

4.1 Planungen für die Ortsteile bzw. Wohngebiete

Verl, Innenstadt Ost

Im Stadtgebiet Innenstadt Ost ist die Anzahl der Spielplätze auf die Anzahl der dort lebenden Kinder gut bemessen. Im U6-Bereich teilen sich rund 38 Kinder und im Ü6-Bereich rund 73 Kinder einen Spielplatz. Die Spielplätze sind fast alle in einem guten Zustand und wurden teilweise in den letzten Jahren Instand gesetzt. Der Spielplatz Papendiek hat im September 2021 ein großes neues Kombi-Spielgerät erhalten und der Spielplatz Weberstraße im Jahr 2022. Ebenfalls wurde 2023 ein neues Kombi-Spielgerät auf dem Spielplatz Annaburger Straße montiert. Der Spielplatz auf dem Marktplatz sollte neugestaltet werden, sobald der Marktplatz neu geplant wird.

Zusätzlich können die Kinder nachmittags den Spielplatz der Grundschule Am Bühbusch nutzen.

Verl, Innenstadt West

Die Anzahl der Spielplätze auf die Anzahl der Kinder gerechnet, ist in der Innenstadt West über dem Durchschnitt gut. Im U6-Bereich teilen sich 44 Kinder und im Ü6-Bereich 31 Kinder einen Spielplatz. Einige der Spielplätze im Ortsteil benötigen jedoch eine Erneuerung. Die meisten Spielplätze sind aus alter Tradition auch noch U6/ Ü6 gemischte Spielplätze und haben somit Spielgeräte für alle Altersgruppen. Nachdem der Spielplatz Westfalenweg in den letzten Jahren teilweise erneuert wurde, haben 2023 die Spielplätze Hölscherweg und Varusweg jeweils ein neues Kombi-Spielgerät erhalten. Weiterhin sollen in den nächsten 1-3 Jahren die Spielplätze Elsternweg, Hermannsweg, Katherine-Allfrey-Weg und Roggenkamp ebenfalls neue Spielgeräte erhalten.

Weiterhin wäre in Bezug auf zu erneuernde Spielplätze zu prüfen, ob wegen der Anlagendichte ein Spielplatz zurückgebaut werden kann.

Verl-Nord

Die Spielplätze im Ortsteil Verl-Nord befinden sich alle im sogenannten „Vogelviertel“, wo auch die meisten Kinder in dem Ortsteil leben. Die Dichte der Ausstattung der Kinderspielplätze liegt über dem Durchschnitt und ist somit gut. Im Bereich U6-Kinder teilen sich 39 Kinder und im Ü6-Bereich 47 Kinder einen Spielplatz. Dazu kommen die Spielplätze auf den Schulhöfen der Grundschule Marienschule und dem Schulzentrum, die nachmittags vor allem von Ü6-Kindern genutzt werden können. Der neue Stadtteilspielplatz Zum Meierhof neben dem Freibad ist im Mai 2022 eröffnet worden. Die bestehenden Spielplätze sind alle noch in einem meist guten Zustand, sodass ein Rückbau nicht sinnvoll erscheint. Auf dem Spielplatz Rebhuhnweg könnte ein Tisch mit Bänken mehr Attraktivität zum Verweilen bieten, besonders nutzbar auch als Pause bei einer Fahrradtour. In den nächsten 1-3 Jahren sollte aber die Instandsetzung bzw. Erneuerung einiger Spielgeräte in der gemeinsamen Planung der Fachbereiche Tiefbau/Bauhof und Jugend berücksichtigt werden.

Verl-West

Im Westen der Stadt Verl gibt es zwei attraktive Spielplätze, die in einem guten Zustand sind. Aufgrund der im Spielplatzbedarfsbericht 2022 festgestellten Unterversorgung für U6-Kinder, entsteht für die Zielgruppe U6-Kinder in der Lohmannsheide ein weiterer Spielplatz. Mit insgesamt drei Spielplätzen teilen sich somit 75 U6 Kinder und 81 Ü6 Kinder einen Spielplatz. Dementsprechend liegt keine Unterversorgung mehr vor und der Ortsteil ist in Bezug auf die aktuellen Kinderzahlen mit einer guten Anzahl von Spielplätzen ausgestattet. Aktuell entstehen jedoch im Ortsteil drei Neubaugebiete, dementsprechend werden die Kinderzahlen in den nächsten Jahren weiter steigen. Zwei weitere Kinderspielplätze sollten künftig im östlichen Wohnbereich entstehen. Hier ist zu berücksichtigen, dass dort ein größeres Wohnbauprojekt mit über 100 Wohneinheiten entsteht. Um in diesen beiden Bereichen des Stadtteils weitere Kinderspielplätze zu errichten, müssten Planungen und Haushaltsmittel über die jährlich zur Verfügung stehenden Mittel hinaus von der Stadt Verl bereitgestellt werden.

Sürenheide

Im Ortsteil Sürenheide gibt es den Kinderzahlen nach eine gute Anzahl von Spielplätzen im U6 Bereich (58 Kinder). Im Ü6 Bereich (96 Kinder) liegt die Versorgung etwas unter dem Durchschnitt. Ein echter Gewinn für den Ortsteil ist der Spielplatz an der Trakehner Straße. Für die optische Attraktivität sind die Spielgeräte an der Masurenstraße aufzuwerten, auch wenn dies an der Funktionalität keine Veränderungen für die Kinder mit sich bringt. Der Spielplatz Grillenstraße „klein“ könnte durch eine Bank mit Tischen mehr Attraktivität zum Verweilen bieten. Die kontinuierliche Erneuerung der Geräte auf den Spielplätzen, ausgenommen Trakehner Straße, sollte in der weiteren Planung der Fachbereiche Tiefbau/Bauhof und Jugend berücksichtigt werden.

Darüber hinaus ist ein zusätzlicher Kinderspielplatz im südlichen Ortsteil, Bereich Breslauer Straße/ Königsberger Straße zu entwickeln. Dieser könnte in dem Bereich unter Berücksichtigung der dort entstehenden Senioreneinrichtung /-wohnanlage in Form eines Generationsspielplatzes entstehen. Dies war zudem ein Vorschlag aus der Diskussion zum Dorfentwicklungskonzept Sürenheide.

Bornholte Bahnhof

Im Ortsteil Bornholte Bahnhof sind im Jahr 2021 zwei Spielplätze komplett neu erstellt worden, einer für U6 Kinder am Lupinenweg und einer für Ü6 Kinder am Dahlienweg. Zusätzlich haben die Kinder die Möglichkeit nachmittags den Spielplatz der Grundschule zu benutzen. Der Spielplatz Lilienweg ist Ende 2021 zurückgebaut worden. Den aktuellen Kinderzahlen nach zu urteilen besteht aktuell im Bereich Ü6 (164 Kinder) und Bereich U6 (137 Kinder) im Vergleich zum Durchschnitt eine Unterversorgung an Spielplätzen. Zusätzlich ist zu bedenken, dass durch das aktuelle Baugebiet an der Bergstraße noch mit einem weiteren Anstieg der Kinderzahlen gerechnet werden kann und sich dies bereits in den aktuellen Kinderzahlen abzeichnet. Daher ist ein weiterer Spielplatz sowohl für Kinder im U6 als auch im Ü6 Bereich notwendig. Diese sollten in den Bereichen Efeuweg und/ oder Grubenweg entstehen. Die Mittel dafür sind in den jährlich zur Verfügung stehenden Finanzmitteln allerdings nicht enthalten und müssten von der Stadt Verl zusätzlich zur Verfügung gestellt werden.

Kaunitz

Im Vergleich ist der Ortsteil Kaunitz etwas unter dem Durchschnitt mit Kinderspielplätzen ausgestattet, wobei besonders drei Spielplätze eine hohe Attraktivität aufweisen. Im Bereich U6 teilen sich 98 Kinder und im Bereich Ü6 77 Kinder einen Spielplatz. Im Vergleich zum Vorjahr ist die Anzahl von U6 Kindern im Ortsteil gering angestiegen. Der Spielplatz Fröhlingweg wird aufgrund der geringer Attraktivität und Nutzung zurückgebaut und wird vorerst ersatzlos entfallen. Das Dorfentwicklungskonzept Kaunitz sieht bereits ein nahegelegenes Grundstück Am Buschbach/ Holter Straße als Ersatz vor, um einen neuen attraktiven Spielplatz zu schaffen. Für einen Stadtteilspielplatz sieht das Dorfentwicklungskonzept mögliche Standorte am östlichen Ortsrand oder im Ortskern vor. Bei der weiteren Planung und Gestaltung ist eine Beteiligungsaktion mit Kindern, Schülern und Familien zu berücksichtigen. Außerdem wird in dem neuen Wohngebiet Köldingsweg/ Fasanenweg ein neuer Spielplatz entstehen. Am bisherigen Spielplatz Köldingsweg „groß“ könnte durch eine Instandsetzung (Rutsche streichen, Geräte aufwerten) zudem optisch mehr Attraktivität geschaffen werden. Mittelfristig sollte aber auch hier über neue Geräte nachgedacht werden. Der Spielplatz Zum Furlbach hat im August 2021 ein großes neues Kombi-Klettergerät bekommen.

Sende

Im Verler Ortsteil Sende gibt es nur einen Spielplatz, der im Vergleich viele Spielgeräte vorhält, wovon 2023 einige erneuert wurden. Dies schlägt sich auch in der Bewertung nieder. In der Bewertung befindet sich der Spielplatz Kieselweg mit 9 Punkten im Mittelfeld. Anhand der geringen Kinderzahl ist ein zweiter Spielplatz nicht erforderlich, da sich 41 U6 Kinder und 26 Ü6 Kinder einen Spielplatz teilen. Durchschnittlich teilen sich in Verl 66 U6 Kinder und 74 Ü6 Kinder einen Spielplatz. Die kontinuierliche Erneuerung des Spielplatzes ist weiterhin turnusmäßig in die Planungen aufzunehmen.

4.2 Empfehlungen

Das Vorhalten von vielfältigen und attraktiven Spielplätzen sollte auch weiterhin ein großes Anliegen der Stadt Verl sein.

Die jährlichen Planungen und Umsetzungen zur Instandsetzung und Erneuerung der bestehenden Spielplätze mit den eingeplanten Finanzmitteln sollten weiterhin in Abstimmung der Fachbereiche Tiefbau/Bauhof und Jugend erfolgen. Über die erfolgten Neuerungen soll künftig im zuständigen Fachausschuss, dem Jugendhilfeausschuss einmal jährlich berichtet werden.

Die Idee, in den größeren Ortsteilen sogenannte Stadtteilspielplätze zu errichten, die auch Kinder und Familien aus anderen Wohnbereichen anziehen und die zusätzlich integrativ und barrierearm gebaut sind, ist in den Fachausschüssen entsprechend zu beraten und zu entscheiden.

Bei der Umsetzung dieser Überlegungen sollten verwaltungsinterne Beratungen und Vorplanungen angestellt werden, in welchem Stadtteil und konkret an welchem Ort ein weiterer Stadtteilspielplatz errichtet werden soll. Die Kosten für die Stadtteilspielplätze sind zusätzlich in den Haushaltsplanungen zu berücksichtigen.

Spielplätze, die in Neubaugebieten entstehen oder zusätzlich in einem Ortsteil errichtet werden, bedürfen ebenso der Beratung und Entscheidung in den Fachausschüssen. Die Kosten für zusätzliche Spielplätze sind ebenso in den Haushaltsplanungen zu berücksichtigen. Hier ist gegebenenfalls eine Kombination als Stadtteilspielplatz möglich.

In jedem Fall sollte bei größeren Planungen vorab ein Partizipationsprojekt mit Kindern im Kindergartenalter und im Grundschulalter erfolgen, um die Gestaltung neuer bzw. überarbeiteter Anlagen zielgruppengerecht zu erreichen.